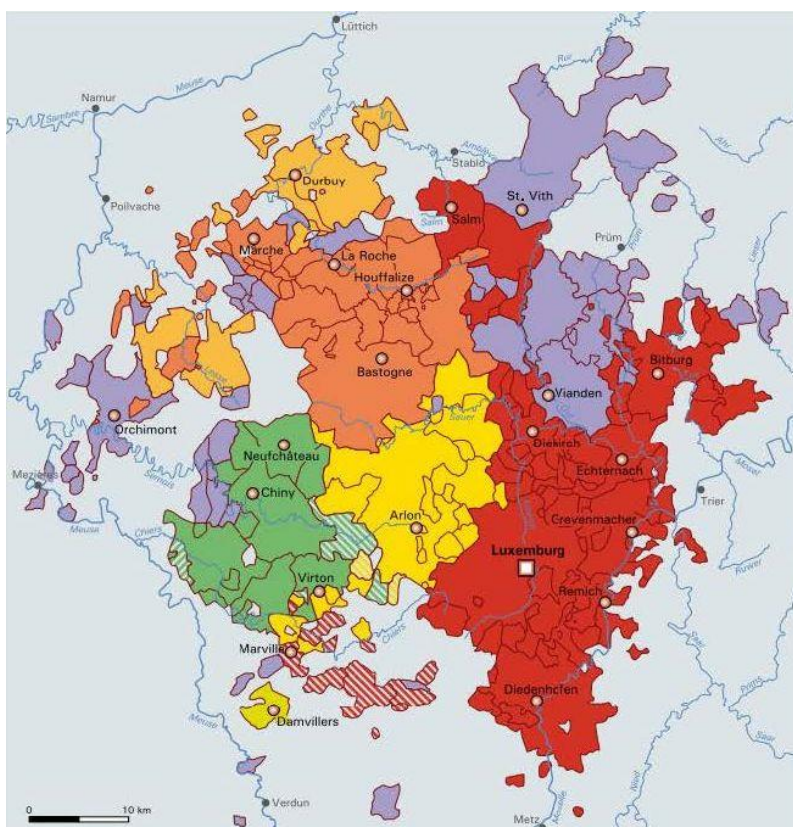


Verzeichnis der Feuerstätten

("dénombrément des feux")

in den überwiegend deutschsprachigen Bezirken
(„quartiers allemands“) des Herzogtums Luxemburg



aus dem Jahr 1611

Bearbeitet von Horst Becker

Anschrift des Bearbeiters:

Horst Becker

Schulstraße 13

54687 Arzfeld

E-Mail: hehobe@t-online.de

Karte:

Das Herzogtum Luxemburg um 1525

Die Grenzverläufe blieben bis 1659 (Pyrenäenfrieden) unverändert erhalten. Entnommen aus dem Atlas:

Von der Grafschaft zum Großherzogtum: Entstehung und Entwicklung des luxemburgischen Staatsgebietes vom 10. Jahrhundert bis heute, in: Luxemburg-Atlas - Atlas du Luxembourg, hg. v. P. Bousch u.a., Köln 2009, S. 9.

Druckvorlage: Karl G. Oehms, Pfalzgrafenstr. 2, 54293 Trier-Pfalzel

Herstellung: johnen-druck GmbH & Co. KG, 54470 Bernkastel-Kues

Einband: Buchbinderei Schwind, Trier

Copyright: © 2022 by Westdeutsche Gesellschaft für Familienkunde e. V.
Geschäftsführung Karl-Heinz Bernardy
Deutschherrenstr. 42, 56070 Koblenz

Bestellung: <http://www.wgff-shop.de>

Internet: <http://www.wgff.net>

Alle Rechte vorbehalten. Kein Teil dieses Buches darf in irgendeiner Form (Druck, Fotokopie oder in einem anderen Verfahren) ohne schriftliche Genehmigung der Westdeutschen Gesellschaft für Familienkunde oder des Verfassers reproduziert oder unter Verwendung elektronischer Systeme verarbeitet, vervielfältigt oder verbreitet werden. Dieser Regelung unterliegen auch Übersetzungen in eine andere Sprache.

ISBN 978-3-86579-175-7

„Für Henny“

Inhalt

Vorwort.....	27
Kurze geschichtliche Einordnung.....	29
Landesherrliche Steuern und die Erstellung von Feuerstättenverzeichnissen	30
Das Feuerstättenverzeichnis von 1611 für den deutschsprachigen Bereich („quartier allemand“) des Herzogtums Luxemburg	32
Abschließende Hinweise.....	33
Die offiziellen Anweisungen und Begleitschreiben	34
Karte – Das Herzogtum Luxemburg um 1525.....	42
Stadt und Herrschaft St. Veit.....	43
Stadt St. Veit [St. Vith, Saint-Vith (B)].....	43
Der Hof Neundorff.....	46
Das Dorf Neundorff mit Cronbach [Neundorf und Crombach → St. Vith (B)]	46
Roedt mit Hinderhausen [Rodt und Hinderhausen → St. Vith (B)]	47
Huiningen [Hünningen → St. Vith (B)].....	47
Breidenfeldt [Breitfeld → St. Vith (B)]	48
Setz → St. Vith (B).....	48
Neidingen → St. Vith (B)	48
Galhausen → St. Vith (B)	49
Der Hof Recht	49
Das Dorf Recht → St. Vith (B)	49
Brucken [Pont → Malmedy (B)].....	50
Engelsdorff [Ligneuville → Malmedy (B)]	51
Der Hof Weiswampach	52
Das Dorf Weiswampach → Weiswampach (L)	52
NiederBesling [Niederbesslingen, Basbellain, Kiirchen, → Ulflingen (L)].....	53
Der Hof Annuel – Der Hof Amel	53
Ouer Emmels [Ober-Emmels, Gemeinde St. Vith (B)]	53
Nieder Emmels [Nieder-Emmels → St. Vith (B)].....	53
Born → Amel (B).....	54
Dieden Bergh [Deidenberg → Amel (B)].....	54
Montena und Eueldingen [Montenau und Iveldingen → Amel (B)].....	55
Eyperdingen [Eibertingen, Gemeinde Amel (B)]	55
Schoppen → Amel (B).....	56
Meuderscheidt [Möderscheid → Amel (B)].....	56

Hebscheidt [Hepscheid → Amel (B)]	56
Heppenbach → Amel (B)]	57
Haldenfelt [Halenfeld → Amel (B)]	57
Herresbach → Amel (B)	58
Heugem [Heuem → St. Vith (B)]	58
Atzenroede [Atzerath → St. Vith (B)]	58
Walrat [Wallerode → St. Vith (B)]	59
Deel [Medell → Amel (B)]	59
Meyerradt [Meyerode → Amel (B)]	60
Vallender [Valender → Amel (B)]	61
Mirfelt [Mirfeld → Amel (B)]	61
Das Dorf Ammel [Amel (B)]	62
Hof und Herrschaft Butgenbach	62
Das Dorf Butgenbach [Bütgenbach (B)]	62
Aussenborn [Außenborn (Faymonville) → Weismes (B)]	63
Saurbrodt alias Euerscheid [Sourbrodt → Weismes (B)]	64
Weyuerts [Weywertz → Bütgenbach (B)]	64
Nidrum → Bütgenbach (B)]	65
Eltzenborn [Elsenborn → Bütgenbach (B)]	65
Bergh [Berg → Bütgenbach (B)]	66
Hof Bullingen	67
Das Dorf Bullingen [Büllingen (B)]	67
Wirtzfelt [Wirtzfeld → Büllingen (B)]	67
Rochenraedt [Rocherath → Büllingen (B)]	68
Creuuinckel [Krewinkel → Büllingen (B)]	69
Humingen [Hünningen → Büllingen (B)]	69
Hontzueldt [Honsfeld → Büllingen, (B)]	70
Moeringen [Mürringen → Büllingen (B)]	70
Hof und Herrschaft Thommen	70
Das Dorf Thommen → Burg-Reuland (B)	71
Bocholtz zu Thommen gehörig, nicht zu Salm [Beho → Gouvy (B)]	71
Hinderhausen → St. Vith (B)]	72
Weisten → Burg-Reuland (B)	72
Crombach → St. Vith (B)	72
Bronhoff [Braunlauf → Burg-Reuland (B)]	73

Grumelingen [Grüfflingen → Burg-Reuland (B)]	73
Espeller [Espeler → Burg-Reuland (B)]	73
Aldringen → Burg-Reuland (B)	74
Maldingen → Burg-Reuland (B).....	74
L'Engler [Lengeler → Burg-Reuland (B)].....	74
Durler zu Thommen gehörig, nicht zu Bastoigne [Dürler → Burg-Reuland (B)].....	75
Oudler → Burg-Reuland (B)	75
Alster → Burg-Reuland (B).....	75
Bracht → Burg-Reuland (B).....	76
Maspelt → Burg-Reuland (B).....	76
Lommerweiler, nicht zu Reuland gehörig [Lommersweiler → St. Vith (B)].....	76
Weipler [Weppeler → St.Vith (B)]	76
Malmersteich, nicht nach Trier gehörig [Alfersteg → St. Vith (B)].....	76
Auel → Burg-Reuland (B).....	77
Weuler [Weweler → Burg-Reuland (B)]	77
Leithumb [Leithum, Letem → Weiswampach (L)].....	77
Beiller, nicht zu Reuland gehörig [Beiler → Weiswampach (L)]	77
Landscheidt nicht zu Reuland gehörig [Lascheid → Burg Reuland (B)].....	77
Herrschaft Rullandt.....	78
Die Freiheit Rulland → Burg-Reuland (B)	78
Landscheidt [Lascheid → Burg Reuland (B)].....	78
Lommersweiler → St. Vith (B)	79
Beiller [Beiler → Weiswampach (L)].....	79
Stubach, nicht zu Dasburg gehörig [Stoubach, Gemeinde Burg-Reuland (B)]	79
Der Hof Asselborn.....	80
Das Dorf Asselborn [Aasselbur → Wintger (L)].....	80
Boxhorn, nicht zu Clerf gehörig [Boxer → Wintger (L)]	80
Rimmeldingen, nicht zu Clerf gehörig [Rumlange, Rëmeljen → Wintger (L)]	81
Stockem, nicht zu Hoffelt gehörig [Stackem → Wintger (L)].....	81
Sassel, nicht zu Wiltz gehörig [Saassel → Wintger (L)]	81
Biuers [Biwisch, Biwesch → Uflingen (L)]	81
Der Hof Holler	82
Das Dorf Holler [Holler → Weiswampach (L)]	82
Binsfeldt [Binsfeld, Bënzelt → Weiswampach (L)]	82
Breidenfelt [Breidfeld, Bredelt → Weiswampach (L)]	82

Lellaer, nicht zu Ouren und Bittingen gehörig [Lieler, Léiler → Clerf (L)].....	83
Der Hof Wattermal	83
Wattermal [Watermol, Gemeinde Gouvy (B)].....	83
Ourt, nicht zu Houffalise und Hoffelt gehörig [Urth, Ourthe, Urt → Gouvy (B)].....	83
Herrschaft Ouren.....	84
Freiheit Ouren [Ouren, Gemeinde Burg-Reuland (B)].....	84
Pachthof Manderscheid [?]	84
St. Peters Kirch [Peterskirchen OT von Ouren → Burg-Reuland (B)].....	84
Oberhauser [Oberhausen → Burg-Reuland (B)].....	84
Der Hof Heinderscheidt	85
Heinderscheidt [Heinerscheid, Hengescht → Clerf (L)]	85
Kallenborn [Kalborn, Kaalber → Clerf (L)]	85
Lellaer [Lieler, Léiler → Clerf (L)]	85
Herrschaft Clervaux	86
Freiheit Cleruaulx [Clerf, Clervaux, Klierf (L)]	86
Dourfelt, zu Cleruaulx gehörig [Drauffelt, Draufelt → Clerf (L)].....	86
Mecher [Meecher → Stauseegemeinde (L)].....	86
Eurspelt [Urspelt, Uerspelt → Clerf (L)].....	87
Reuller [Reuler, Reiler → Clerf (L)]	87
Ensweiler [Lentzweiler, Lenzweiler → Wintger (L)].....	87
Rimlingen [Rumlange, Rumelange, Rëmeljen → Wintger (L)].....	88
Boxhorn, nicht zu Rulland gehörig [Boxer → Wintger (L)]	88
Doennigen, nicht zu Bastoigne gehörig [Doennange, Dienjen → Wintger (L)]	88
Grandthausen [Grindhausen, Granzen → Clerf (L)]	88
Fischbach [Fëschbech → Clerf (L)]	88
Marnach [Marnach, Maarnech → Clerf (L)]	89
Roeder [Roder, Rueder → Clerf (L)].....	89
Montzhausen [Munshausen, Munzen → Clerf (L)]	89
Bocholtz [Bockholtz, Boukels → Park Hosingen (L)].....	90
Sieuenalder, nicht zu Bastoigne [Sibenaler, Siwwenaler → Clerf (L)]	90
Niederbesling [Niederbesslingen, Basbellain, Kiirchen → Ulflingen (L)].....	90
Weicherdingen, nicht zu Bastoigne gehörig [Weicherdingen, Wäischerdang → Clerf (L)].....	90
Niedthausen [Neidhausen, Näidsen → Park Hosingen (L)]	91
Scheinder Manderscheid [Schlindermanderscheid, Schlënnermanescht → Bourscheid (L)]	91
Beumingen, nicht zu Bastoigne gehörig [Boevange, Béigen → Wintger (L)]	91

Dorscheidt [Dorscheid, Duerscht → Park Hosingen (L)].....	91
Wulfferwiltz [Wilwerwiltz, Wëlwerwolz → Kiischpelt (L)].....	91
Ouerwampach, nicht zu Hoffelt gehörig [Oberwampach, Uewerwampech → Wintger (L)]	92
Ulffingen [Ulffingen, Troisivierges, Elwen → Ulffingen (L)]	92
Druncklergen [Drinklingen, Drinklange, Drénkelt → Ulffingen (L)]	92
Goldingen, nicht zu Salm gehörig [Gödingen, Goedange, Géidgen → Ulffingen (L)]	93
Hosingen, Housen → Park Hosingen (L)	93
Walhausen [Wahlhausen, Wuelessen → Park Hosingen (L)]	94
Eussenbach [Eisenbach, Eesbech → Park Hosingen (L)].....	94
Rottershausen [Rodershausen, Rouderssen → Park Hosingen (L)].....	95
Hof Lieffringen und Mecheren	95
Mecheren und Dunckeradt [Mecher, Meecher und Dunkrodt → Stauseegemeinde (L)].....	95
Lieffringen [Liefringen, Liefrange, Léifreg → Stauseegemeinde (L)]	95
Budingen [Bödingen, Bodange, Biedeg → Fauvillers (B)].....	96
Wisembach [Wiesembach, Wisembach, Wiisbech → Fauvillers (B)]	96
Putscheidt, nicht zu Schudburg gehörig [Pütscheid, Putscheid, Pëtscht → Putscheid (L)]	96
Herrschaft Heltzingen.....	96
Heltzingen [Helzingen, Hachiville, Helzen → Wintger (L)].....	97
Weiller [Weiler → Wintger (L)].....	97
Gudingen [Goedingen, Goedange, Géidgen → Ulffingen (L)].....	97
Herrschaft Wiltz.....	98
Freiheit Wiltz [Wolz → Wiltz (L) 0096]	98
Niederwiltz [Teil, der zur Freiheit Wiltz gehört → Wiltz (L)]	99
Die Landmeierei.....	100
Eschweiler [Eeschwëller → Wiltz (L)]	100
Nochern [Nocher, Nacher → Goesdorf (L)]	100
Dalle [Dahl, Dol → Goesdorf (L)]	101
Buderscheidt [Büderscheid, Buderscheidt, Bitscht → Goesdorf (L)].....	101
Roullingen → Wiltz (L)	101
Wenseler [Winseler, Wanseler → Winseler (L)].....	102
Noertringen [Noertrange, Näertrech → Winseler (L)]	102
Erpeldingen [Erpeldange, Ierpeldeng → Wiltz (L)]	102
Merckholtz [Merkholz, Merkholtz, Mierkels → Kiischpelt (L)].....	103
Cautenbach [Kautenbach, Kautebaach → Kiischpelt (L)]	103
Weidingen [Wegdichen → Wiltz (L)]	104

Niederwiltz → Wiltz (L).....	104
Pachthof Kaen [vermutlich: Koenerhof → Kiischpelt (L)].....	104
Pachthof Mosseler [Masseler → Goesdorf (L)]	104
Hof Wampach.....	104
Niederwampach [Niederwampach, Nidderwampech → Wincrange (L)].....	104
Hof Kauckendorff.....	105
Kauckendorff [Kaundorf, Kaunerëff → Stauseegemeinde (L)]	105
Beuen [Böwen, Bavigne, Béiwen → Stauseegemeinde (L)]	106
Nothumb [Nothum, Noutem → Stauseegemeinde (L)]	106
Insenborn [Ënsber → Eschfeld-Sauer(L)].....	107
Berle [Berl, Berlé, Bärel → Winseler (L)]	107
Hof Bous	107
Herrschaft Esch.....	108
Freiheit Esch [Esch an der Sauer, Esch-sur-Sûre, Esch-Sauer od. Esch am Lach → Esch-Sauer (L)]	108
Eschdorff [Eschdorf, Eschduerf → Esch-Sauer (L)]	109
Kueborn [Kuborn, Kéiber → Wahl (L)].....	110
Neunhausen [Néngsen → Esch-Sauer (L)]	110
Dellen → Grosbous (L).....	110
Mertscheidt [Merscheid, Mierscheet → Esch-Sauer (L)]	111
Heuderscheidt [Heiderscheid, Heischent → Esch-Sauer (L)].....	111
Goestorff [Goesdorf, Géisdrëf → Goesdorf (L)]	112
Bockholtz [Boukels → Goesdorf (L)]	112
Tadler [Toodler → Esch-Sauer (L)].....	113
Rungel [Ringel, Ringel, Réngel → Esch-Sauer (L).....	113
Bourgfrid et Bonnawel [Burgfrid, Bourgfrid, Burfelt → Esch-Sauer (L) und Bonnal, Bommel → Esch-Sauer (L)].....	113
Brattert [→ Wahl (L)].....	113
Lultzhausen [Lultzhausen, Lëlz → Esch-Sauer (L)].....	113
Oberfeullen [Oberfeullen, Uewerfelen → Feulen (L)].....	114
Niedermertzig [Mäerzeg → Mertzig (L)].....	114
Niederfeullen [Niederfeullen, Nidderfeulen → Feulen (L)].....	114
Obermertzig [Mäerzeg → Mertzig (L)]	115
Michelbouch [Méchelbuch → Vichten (L)].....	116
Markvogtei Dieckrich.....	116
Stadt Dieckrich [Diekirch, Diekrich (L)]	116
Holstumb [Holsthum, Holtztem → Park Hosingen (L)].....	119

Ettelbrucken [Ettelbrück, Ettelbruck, Ettelbréck → Ettelbrück (L)].....	120
Constumb [Consthum, Konstem → Park Hosingen (L)].....	121
Reistorff [Reisdorf, Reisduerf → Reisdorf (L)]	121
Schlim der Manderscheidt, nicht zu Clerff gehörig [Schlindermanderscheid, Schlënnermanescht → Burscheid (L)].....	122
Lupperscheidt [Lipperscheid, Lëpscht (Lepschent) → Burscheid (L)].....	122
Cautenbach, nicht zu Wiltz gehörig [Kautenbach, Kautebaach → Kiischpelt (L)]	122
Ingendorff, nicht zu Bittingen und Bourscheidt gehörig [Ingeldorf, Angelduerf → Erpeldingen an der Sauer (L)].....	123
Lellig [Lelleg → Manternach (L)].....	123
Michelale [Michelau, Méchela → Burscheid (L)].....	123
Wolkendingen et la cense de Brouch [Folkendingen, Folkendange, Folkendeng → Ernzalgemeinde (L) und Pachthof Brouch, Brucherhaff (L)].....	123
Kolmar [Colmar, Kolmer → Colmar-Berg (L)]	124
Berg und Welstorff [Berg und Welsdorf, Welsdref → Colmar-Berg (L)]	124
Gilstorff [Gilsdorf, Gilsdref → Bettendorf (L)]	124
Bettendorf [Bettendorf, Bettenduerf → Bettendorf (L)].....	125
Grentsingen [Grentzingen, Grenzen → Ettelbrück (L)]	126
Erpeldingen [Erpeldange-sur-Sûre, Ierpeldeng → Erpeldingen an der Sauer (L)].....	126
Cruthnten [Cruchten, Kruuchten → Nommern (L)].....	127
Pachthof Schleiden [Schleiderhof, Schlaederhaff → Nommern (L)]	127
Pachthof Besling ?	128
Selen [vermutlich: Seylerhaff → Nommern (L)]	128
Masingen [vermutlich: Moserhaf zu Ermsdorf, Iermsdrëf → Ernzalgemeinde (L)]	128
Pachthof Überhausen ?	128
Bastendorff [Bastendorf, Baastenduerf → Tandel (L)].....	128
Tindel [Tandel → Tandel (L)]	129
Herrschaft Bourscheidt.....	130
Bourscheidt [Burscheid, Bourscheid, Buerschent → Burscheid (L)].....	130
Birden [Bürden, Burden, Bierden → Erpeldingen an der Sauer (L)].....	130
Hoescheidt [Hoscheid, Houschent → Parc Hosingen (L)].....	130
Kemen und der Pachthof Asselborn [Kehmen, Kiemen → Burscheid (L) und Asselbur (Kehmen), Uesper → Burscheid (L)]	131
Scheidel [Scheedel → Burscheid (L)]	131
Verscheidt [Welscheid, Welschent → Burscheid (L)]	131
Warcken [Warken, Waarken → Ettelbrück (L)]	131

Michelall, nicht zu Diekrich gehörig [Michelau, Méchela → Burscheid (L)].....	132
Welscheidt [Welscheid, Welschent → Burscheid (L)]	132
Holstumb [Holsthum → Verbandsgemeinde Südeifel (D)].....	132
Schanckweiler [Schanckweiler → Verbandsgemeinde Südeifel (D)].....	133
Carler lez Arlon [Kahler, Koler → Garnich (L)]	133
Herrschaft Moerstorff	134
Medernach [Miedernach, Erntalgemeinde (L)]	134
Pachthof Leydenbach [Leidenbach, Leedebach → Larochette (L)]	135
Herrschaft Stolzenburgh.....	136
Stolzenburg [Stolzenbourg, Stolzebuerg → Putscheid (L)].....	136
Putscheidt [Pütscheid, Pëtscht → Putscheid (L)].....	136
Herrschaft Brandenburgh.....	137
Freiheit Brandenburgh [Brandenburg, Brandenbourg, Branebuerg → Tandel (L)]	137
Ladtscheidt [Landscheid, Laaschent → Tandel (L)]	137
Gradlingen [Gralingen, Grootjen → Putscheid (L)].....	138
Mertscheidt [Merscheid, Mierschent → Putscheid (L)]	138
Weiller [Weiler → Putscheid (L)]	138
Nachmanderscheidt [Nachtmanderscheid, Nuechtmanescht → Putscheid (L)].....	138
Die Stadt Vianden	139
Die Grafschaft Vianden.....	140
Meierei Mettendorff	140
Mettendorff [Mettendorf → Verbandsgemeinde Südeifel (D)]	140
Halsdorff [Halsdorf → Verbandsgemeinde Bitburger Land (D)].....	141
Neel [Niehl → Verbandsgemeinde Südeifel (D)]	141
Hoesel pour la part de Vianden contre Neuuerburgh [Hisel, nicht zu Neuerburg gehörig, OT Brimingen → Verbandsgemeinde Bitburger Land (D)]	141
Bourich [Burg → Verbandsgemeinde Südeifel (D)]	141
Brecht [Verbandsgemeinde Bitburger Land (D)].....	141
Meierei Nosbaum	142
Freylingen [Freilingen OT Nusbaum → Verbandsgemeinde Südeifel (D)]	142
Nosbaum [Nusbaum → Verbandsgemeinde Südeifel (D)]	142
Hommerdingen [Verbandsgemeinde Südeifel (D)]	142
Intzen [Enzen → Verbandsgemeinde Bitburger Land (D)]	142
Meierei Laer.....	143
Laer [Lahr → Verbandsgemeinde Südeifel (D)]	143
Huttingen [Hüttingen bei Lahr → Verbandsgemeinde Südeifel (D)].....	143

Birendorff [Bierendorf OT Lahr → Verbandsgemeinde Südeifel (D)].....	143
Meierei Ammeldingen.....	144
Ammeldingen [Ammeldingen an der Our → Verbandsgemeinde Südeifel (D)].....	144
Niedergegen [Niedersgegen OT Körperich → Verbandsgemeinde Südeifel (D)].....	144
Heesdorff [Hoesdorf, Héischdrëff → Reisdorf (L)]	144
Wallendorff [Wallendorf → Verbandsgemeinde Südeifel (D)].....	144
Bierstorff [Biesdorf → Verbandsgemeinde Südeifel (D)]	145
Cruchten [Kruchten → Verbandsgemeinde Südeifel (D)].....	145
Meierei Carlshausen.....	146
Carlshausen [Karlshausen → Verbandsgemeinde Südeifel (D)]	146
Scheitenkorff [Scheitenkorb → Verbandsgemeinde Südeifel (D)]	146
Herbetsmullen [Herbstmühle → Verbandsgemeinde Südeifel (D)].....	146
Seuenich [Sevenig bei Neuerburg → Verbandsgemeinde Südeifel (D)].....	146
Daufelthausen [Dauwelshausen → Verbandsgemeinde Südeifel (D)].....	147
Gemunde [Gemünd → Verbandsgemeinde Südeifel (D)]	147
Rottershausen [Rodershhausen → Verbandsgemeinde Südeifel (D)]	147
Berscheidt [Berscheid → Verbandsgemeinde Südeifel (D)]	147
Koppelshausen [Keppeshausen → Verbandsgemeinde Südeifel (D)]	148
Byuels contre Falkenstein [Bivels nicht zu Falkenstein gehörig, Biwels → Putscheid (L)]	148
Walstorff [Walsdorf, Walsdrëf → Tandel (L)]	148
Bauler contre Falkenstein [Bauler, nicht zu Falkenstein gehörig → Verbandsgemeinde Südeifel (D)]	148
Obers Jegen [Obersgegen OT Körperich → Verbandsgemeinde Südeifel (D)].....	149
Meierei Bittel.....	149
Bittel [Bettel, Bëttel → Tandel (L)]	149
Rodt [Roth an der Our → Verbandsgemeinde Südeifel (D)]	149
Loenstorff [Longsdorf, Longsdref → Tandel (L)].....	150
Fourn [Fuhren, Fouhren, Furen → Tandel (L)].....	150
Gentingen [Verbandsgemeinde Südeifel (D)].....	151
Semerich [Seimerich OT Körperich → Verbandsgemeinde Südeifel (D)].....	151
Kerperich [Körperich → Verbandsgemeinde Südeifel (D)].....	151
Geicklingen [Geichlingen → Verbandsgemeinde Südeifel (D)]	151
Hommerdingen [Verbandsgemeinde Südeifel (D)]	152
Meierei Jeckler	152
Oberjeckler [Obergeckler → Verbandsgemeinde Südeifel (D)].....	152
Nasingen alias Nahausen, Nasingen Verbandsgemeinde Südeifel (D)].....	152

Nieder Jeckler [Niedergeckler → Verbandsgemeinde Südeifel (D)].....	152
Niederraden [Verbandsgemeinde Südeifel (D)]	153
Sinspelt [Verbandsgemeinde Südeifel (D)].....	153
Oberraden [Fischbach-Oberraden → Verbandsgemeinde Südeifel (D)].....	153
Altscheidt [Altscheid → Verbandsgemeinde Südeifel (D)]	153
Niederweiler [Verbandsgemeinde Bitburger Land (D)].....	153
Herrschaft Dagsburgh.....	154
Meierei Eschuelst.....	154
Eschuelst [Eschfeld → Verbandsgemeinde Arzfeld (D)].....	154
Sungerich [Sengerich → Verbandsgemeinde Arzfeld (D)]	154
Roscheidt [Roscheid → Verbandsgemeinde Arzfeld (D)]	154
Udfelt [Üttfeld → Verbandsgemeinde Arzfeld (D)]	155
Pintscheidt [Binscheid → Verbandsgemeinde Arzfeld (D)]	155
Reiff [Verbandsgemeinde Arzfeld (D)].....	155
Kikeshausen [Kickeshausen → Verbandsgemeinde Arzfeld (D)].....	156
Hallenbach [Halenbach OT Arzfeld → Verbandsgemeinde Arzfeld (D)].....	156
Huckhausen [Hickeshausen OT Arzfeld → Verbandsgemeinde Arzfeld (D)].....	156
Arzfeld, nicht zu Neuerburg gehörig [Verbandsgemeinde Arzfeld (D)]	156
Joucken [Jucken → Verbandsgemeinde Arzfeld (D)].....	156
Ulmerscheidt [Olmscheid → Verbandsgemeinde Arzfeld (D)]	157
Lichtenborn, incl. uff der Houffen [Lichtenborn und Huf → Verbandsgemeinde Arzfeld (D)]	157
Die Freiheit Dagsburgh [Dasburg → Verbandsgemeinde Arzfeld (D)]	157
Meierei Daleyden	158
Daleyden [Daleiden → Verbandsgemeinde Arzfeld (D)]	158
Dauen [Dahren → Verbandsgemeinde Arzfeld (D)]	159
Urhausen [Irrhausen → Verbandsgemeinde Arzfeld (D)]	160
Preutscheidt [Preischeid → Verbandsgemeinde Arzfeld (D)]	160
Ilweiler [Oelverhof OT von Preischeid → Verbandsgemeinde Arzfeld (D)].....	161
Reypeldingen [Reipeldingen → Verbandsgemeinde Arzfeld (D)].....	161
Euselbach [Übereisenbach → Verbandsgemeinde Südeifel (D)]	161
Meierei Leydenborn	162
Leydenborn [Leidenborn → Verbandsgemeinde Arzfeld (D)].....	162
Hertzfelt [Herzfeld → Verbandsgemeinde Arzfeld (D)].....	162
Keesfelt [Kesfeld → Verbandsgemeinde Arzfeld (D)].....	162
Groeskampen [Großkampen → Verbandsgemeinde Arzfeld (D)].....	163

Hoscheidt [Heckhuscheid → Verbandsgemeinde Prüm (D)].....	163
Hallenfelt [Heckhalenfeld OT von Winterspelt → Verbandsgemeinde Prüm (D)]	163
Steffelshausen [Steffeshausen → Burg-Reuland (B)]	163
Welchenhausen [OT von Lützkampen → Verbandsgemeinde Arzfeld (D)]	164
Berg [Großkampenberg → Verbandsgemeinde Arzfeld (D)].....	164
Lutschcampen [Lützkampen → Verbandsgemeinde Arzfeld (D)]	164
Harspelt [Verbandsgemeinde Arzfeld (D)]	165
Seuenich [Sevenig (Our) → Verbandsgemeinde Arzfeld (D)]	165
Stubach, nicht zu Reuland gehörig [Stupbach OT Lützkampen → Verbandsgemeinde Arzfeld (D)]	166
Herrschaft Neuuerburg	166
Die Freiheit Neuuerburg [Stadt Neuerburg → Verbandsgemeinde Südeifel (D)].....	166
Meierei Kockhausen	167
Kochausen [Koxhausen → Verbandsgemeinde Südeifel (D)]	167
Metzenraedt [Muxerath → Verbandsgemeinde Südeifel (D)]	167
Friedrichsborn [Friesbornerhof OT Muxerath → Verbandsgemeinde Südeifel (D)]	167
Zur hutten [Hütten → Verbandsgemeinde Südeifel (D)].....	167
Leimbach [Verbandsgemeinde Südeifel (D)]	167
Zweyfelscheidt [Zweifelscheid → Verbandsgemeinde Südeifel (D)].....	168
Meierei Weidingen	168
Oberweidingen [Weidingen → Verbandsgemeinde Südeifel (D)].....	168
Niederweidingen [Weidingen → Verbandsgemeinde Südeifel (D)].....	168
Hinderscheidt [Hütterscheid → Verbandsgemeinde Bitburger Land (D)].....	169
Oitscheidt [Utscheid → Verbandsgemeinde Südeifel (D)]	169
Meierei Lauperat	169
Lauperat [Lauperath → Verbandsgemeinde Arzfeld (D)].....	169
Belscheidt [Bellscheid OT Krautscheid → Verbandsgemeinde Arzfeld (D)]	169
Mauil [Mauel → Verbandsgemeinde Arzfeld (D)]	170
Hoischeidt [Ringhuscheid → Verbandsgemeinde Arzfeld (D)]	170
Crautscheidt [Krautscheid → Verbandsgemeinde Arzfeld (D)]	170
Werhausen [Wehrhauserhof OT Heilbach → Verbandsgemeinde Südeifel (D)].....	170
Oberpirscheidt [Oberpierscheid → Verbandsgemeinde Arzfeld (D)].....	171
Niederpirscheidt [Niederpierscheid → Verbandsgemeinde Arzfeld (D)]	171
Meierei Ammeldingen	171
Ammeldingen [Ammeldingen bei Neuerburg → Verbandsgemeinde Südeifel (D)].....	171
Weis proche d’Ammeldingen [Kleinweis bei Ammeldingen → Verbandsgemeinde Südeifel (D)].....	171

Greinkoff [Grimbach OT Ammeldingen bei Neuerburg → Verbandsgemeinde Südeifel (D)]	171
Emmelbeym [Emmelbaum → Verbandsgemeinde Südeifel (D)]	172
Sashausen [Sachsenhauserhof OT Emmelbaum → Verbandsgemeinde Südeifel (D)].....	172
Newerath [Neurath OT Arzfeld → Verbandsgemeinde Arzfeld (D)]	172
Artzfelt, nicht zu Dagsburg [Arzfeld → Verbandsgemeinde Arzfeld (D)]	172
Zum holtz [Hölzchen OT Arzfeld → Verbandsgemeinde Arzfeld (D)].....	172
Windthausen [Windhausen OT Heilbach → Verbandsgemeinde Südeifel (D)].....	172
Meierei Weis.....	173
Oberweis [Verbandsgemeinde Bitburger Land (D)]	173
Mullenbach [Mulbach → Verbandsgemeinde Bitburger Land (D)].....	173
Hoesel, nicht zu Vianden [Hisel OT Brimingen → Verbandsgemeinde Bitburger Land (D)]	174
Baustert, nicht zu Bettingen [Baustert → Verbandsgemeinde Bitburger Land (D)]	174
Brimingen [Brimingen → Verbandsgemeinde Bitburger Land (D)].....	174
Ouerstockem, nicht zu Niederstockem, zu Bettingen gehörig [Stockem → Verbandsgemeinde Bitburger Land (D)]	174
Hort [Hoorhof OT Olsdorf → Verbandsgemeinde Bitburger Land (D)]	175
Feulstorff, nicht zu Bettingen [Feilsdorf → Verbandsgemeinde Bitburger Land (D)]	175
Meierei Manderscheidt	175
Manderscheidt [Manderscheid → Verbandsgemeinde Arzfeld (D)]	175
Kopscheidt [Kopscheid OT Lichtenborn → Verbandsgemeinde Arzfeld (D)]	175
Heilhausen [OT Waxweiler → Verbandsgemeinde Arzfeld (D)].....	175
Puntesfelt [Pintesfeld → Verbandsgemeinde Arzfeld (D)].....	176
Scheidt [Scheidchen OT Lauperath → Verbandsgemeinde Arzfeld (D)]	176
Bergishausen [Berscheiderhof OT Lauperath → Verbandsgemeinde Arzfeld (D)]	176
Meierei Plantscheidt.....	176
Plantscheidt [Plascheid → Verbandsgemeinde Südeifel (D)]	176
Altscheur [Scheuern → Verbandsgemeinde Südeifel (D)].....	176
Connenscheur [Scheuern → Verbandsgemeinde Südeifel (D)].....	177
Fischbach [Fischbach-Oberraden → Verbandsgemeinde Südeifel (D)].....	177
Itzfelt [Itzfelderhof OT Berkoth → Verbandsgemeinde Südeifel (D)].....	177
Bourscheidt [Burscheid OT Berkoth → Verbandsgemeinde Südeifel (D)]	177
Berkott [Berkoth → Verbandsgemeinde Südeifel (D)]	177
Oppperhausen [Uppershausen → Verbandsgemeinde Südeifel (D)].....	178
Heilbach [Verbandsgemeinde Südeifel (D)]	178
Freiheit Wasweiler [Waxweiler → Verbandsgemeinde Arzfeld (D)]	178
Propstei Biedburg	179

Dockendorff [Dockendorf → Verbandsgemeinde Bitburger Land (D)]	179
Scharpillig [Scharfbillig → Verbandsgemeinde Bitburger Land (D)]	179
Eislingen [Esslingen → Verbandsgemeinde Bitburger Land (D)]	180
Liesem sur la Kyll contre Sinfelt [Ließem → Verbandsgemeinde Bitburger Land (D)]	180
Gindorff [Gindorf → Verbandsgemeinde Bitburger Land (D)]	181
Badenheim [Badem → Verbandsgemeinde Bitburger Land (D)]	181
Matzen [OT von Bitburg (D)]	182
Wolsfelt [Wolsfeld → Verbandsgemeinde Bitburger Land (D)]	182
Mertsch [Mötsch, OT von Bitburg (D)]	183
Rittersdorff [Rittersdorf → Verbandsgemeinde Bitburger Land (D)]	183
Niedersteden et Obersteden [Niederstedem und Oberstedem → Verbandsgemeinde Bitburger Land (D)]	184
Bickendorff [Bickendorf → Verbandsgemeinde Bitburger Land (D)]	185
Messerich [Verbandsgemeinde Bitburger Land (D)]	185
Wiersdorff & Bierstorff [Wiersdorf und Biersdorf → Verbandsgemeinde Bitburger Land (D)]	186
Huttingen [Hüttingen an der Kyll → Verbandsgemeinde Bitburger Land (D)]	186
Masholder [Stadt Bitburg (D)]	187
Oendorff [Ingendorf → Verbandsgemeinde Bitburger Land (D)]	187
Nattenheim [Verbandsgemeinde Bitburger Land (D)]	187
Birtlingen [Verbandsgemeinde Bitburger Land (D)]	188
Liesem sur Ellentz [Ließem (Eifel) → Verbandsgemeinde Bitburger Land (D)]	188
Niederweiler wird zu Vianden gerechnet [Niederweiler → Verbandsgemeinde Bitburger Land (D)] ..	188
Oberweiler [Verbandsgemeinde Bitburger Land (D)]	188
Stall [Stahl, Stadt Bitburg (D)]	189
Fliessem [Fließem → Verbandsgemeinde Bitburger Land (D)]	189
Erdorff [Erdorf, Stadt Bitburg (D)]	189
Metterich [Verbandsgemeinde Bitburger Land (D)]	190
Irch [Irsch, Stadt Bitburg (D)]	190
Meckel pour la part de Biedburg contre Echternach [Meckel → Verbandsgemeinde Bitburger Land (D)]	190
Badenborn [Eßlingen → Verbandsgemeinde Bitburger Land (D)]	191
Gransdorff [Gransdorf → Verbandsgemeinde Bitburger Land (D)]	191
Ordorff [Ordorf OT Dudeldorf → Verbandsgemeinde Bitburger Land (D)]	191
Gondorff [Gondorf → Verbandsgemeinde Bitburger Land (D)]	192
Geelstorff [Gelsdorf OT Gransdorf → Verbandsgemeinde Bitburger Land (D)]	192
Byuels Cense [Wüstung Beifels, Oberweiler → Verbandsgemeinde Bitburger Land (D)]	192

Ville de Biedburg [Stadt Bitburg (D)]	193
Franchise de Dudeldorf [Freiheit Dudeldorf → Verbandsgemeinde Bitburger Land (D)].....	195
Herrschaft Keyl	197
Keyl [Oberkail → Verbandsgemeinde Bitburger Land (D)].....	197
Schwarzenborn et Ullendorff [Schwarzenborn und Hof Eulendorf → Verbandsgemeinde Wittlich-Land (D)]	197
Herrschaft Falkenstein.....	198
Bauler, nicht zu Vianden gehörig [Bauler → Verbandsgemeinde Südeifel (D)]	198
Byuels zu Falkenstein [Bivels, Biwels → Putscheid (L)]	198
Eussenbach [Eisenbach → Verbandsgemeinde Südeifel (D)].....	198
Herrschaft Ham	199
Ham [Hamm → Verbandsgemeinde Bitburger Land (D)].....	199
Hermesdorff [Hermesdorf → Verbandsgemeinde Bitburger Land (D)]	199
Echterhausen [Echtershausen → Verbandsgemeinde Bitburger Land (D)]	199
Wiesdorff [Wiersdorf → Verbandsgemeinde Bitburger Land (D)]	200
Herrschaft Bettingen	200
Bettingen [Bettingen → Verbandsgemeinde Bitburger Land (D)].....	200
Peffingen [Verbandsgemeinde Südeifel (D)]	201
Wettlingen [Verbandsgemeinde Bitburger Land (D)].....	201
Aerstorff [Olsdorf → Verbandsgemeinde Bitburger Land (D)].....	201
Niederstockem, zu Bettingen gehörig [Stockem → Verbandsgemeinde Bitburger Land (D)]	201
Buistert, nicht nach Neuerburg gehörig [Baustert → Verbandsgemeinde Bitburger Land (D)]	202
Huderscheidt [Hütterscheid → Verbandsgemeinde Bitburger Land (D)].....	202
Feulstorff [Feilsdorf → Verbandsgemeinde Bitburger Land (D)].....	202
Mullenbach [Mulbach → Verbandsgemeinde Bitburger Land (D)].....	202
Herrschaft Brouch.....	202
Munster [Heckenmünster → Verbandsgemeinde Wittlich-Land (D)].....	202
Dirscheidt [Dierscheid → Verbandsgemeinde Wittlich-Land (D)].....	203
Heidweiler [Verbandsgemeinde Wittlich-Land (D)]	203
Dreiser Mühle [Dreis → Verbandsgemeinde Wittlich-Land (D)]	203
Brouch [Bruch → Verbandsgemeinde Wittlich-Land (D)]	203
Gladbach [Verbandsgemeinde Wittlich-Land (D)].....	204
Greuenradt [Greverath OT von Niersbach → Verbandsgemeinde Wittlich-Land (D)].....	204
Niersbach [Verbandsgemeinde Wittlich-Land (D)].....	204
Speicher [Verbandsgemeinde Speicher (D)].....	204
Durenbach [Dörbach OT von Salmtal → Verbandsgemeinde Wittlich-Land (D)].....	205

Bermeshausen [OT von Speicher → Verbandsgemeinde Speicher (D)]	205
Dauffenbach [Daufenbach OT von Zemmer → Verbandsgemeinde Trier-Land (D)]	205
Beillingen [Beillingen → Verbandsgemeinde Speicher (D)]	205
Herrschaft Sinsfelt	206
Sinsfelt [Seinsfeld → Verbandsgemeinde Bitburger Land (D)]	206
Steinborn, nicht zu Densborn gehörig [Verbandsgemeinde Bitburger Land (D)]	206
Liessem sur la Kyll contre Dudeldorf [Pickließem → Verbandsgemeinde Bitburger Land (D)]	206
Herbestorff [Herforst → Verbandsgemeinde Speicher (D)]	207
Herrschaft Malberg	207
Freiheit Malberg [Malberg → Verbandsgemeinde Bitburger Land (D)]	207
Weich [Malbergweich → Verbandsgemeinde Bitburger Land (D)]	208
Niedenbach [Neidenbach → Verbandsgemeinde Bitburger Land (D)]	208
Herrschaft Scharpillig	209
Ornhouen [Orenhofen → Verbandsgemeinde Speicher (D)]	209
Pachthof Schoenfelt [Schöfelderhof OT von Zemmer → Verbandsgemeinde Speicher (D)]	210
Preis [Preist → Verbandsgemeinde Speicher (D)]	210
Zimmern [Zemmer → Verbandsgemeinde Trier-Land (D)]	210
Rodt [Rodt, OT von Zemmer → Verbandsgemeinde Trier-Land (D)]	211
Pachthof Wentzelhausen [Wenzelshausen (Wüstung), Niersbach → Verbandsgemeinde Wittlich-Land (D)]	211
Schleidweiler [Schleidweiler, OT von Zemmer → Verbandsgemeinde Trier-Land (D)]	211
Awe [Auw an der Kyll → Verbandsgemeinde Speicher (D)]	212
Pachthof Hoesten [Hosten → Verbandsgemeinde Speicher (D)]	212
Pachthof Rodenert [Wüstung Rodenerden, Dodenburg → Verbandsgemeinde Wittlich-Land (D)]	212
Dodenburg [Verbandsgemeinde Wittlich-Land (D)]	212
Pachthof Calemborg [Kalbergerhof OT Heckenmünster → Verbandsgemeinde Wittlich-Land (D)]	212
Herrschaft Deusborn	213
Deusborn [Densborn → Verbandsgemeinde Gerolstein (D)]	213
Steinborn, nicht zu Sinsfelt gehörig [Verbandsgemeinde Bitburger Land (D)]	213
Herrschaft Dome	214
Dome [Dohm-Lammersdorf → Verbandsgemeinde Hillesheim (D)]	214
Lammerstorff [Bitburg-Lammersdorf → Verbandsgemeinde Hillesheim (D)]	214
Merfelt et Bettenfelt [Meerfeld und Bettenfeld → Verbandsgemeinde Wittlich-Land (D)]	214
Stadt Echternach [0286]	215
Propstei Echternach	219
Meierei Osweiler	219

Osweiler [Uesweiler → Rosport (L)]	219
Steinheim [Stenem → Rosport (L)]	220
Born [Bur → Mompach (L)].....	220
Beche [Bech → Bech (L)].....	220
Reppingen [Rippig → Bech (L)]	220
Zuttingen [Zittig → Bech (L)].....	221
Kolbeth [Colbet, Colbette, Kolwent → Consdorf (L)]	221
Feheln [Fehl → Echternach (L)]	221
Pachthof Rosswinckel [Rosswinkelerhaff → Consdorf (L)].....	221
Pachthof Froenberg [Frombuergerhof, Osweiler → Rosport (L)].....	221
Rodershoff [Roudenhaff, Osweiler → Rosport (L)].....	221
Consbruck	222
Mellinck [Melickshof, Melickshaff → Echternach (L)]	222
Lauterborn [Gemeinde Echternach (L)].....	222
Meierei Irrel.....	222
Irrel [Verbandsgemeinde Südeifel (D)].....	222
Niederweis [Verbandsgemeinde Südeifel (D)]	223
Prum sur Leyen [Prümzurley → Verbandsgemeinde Südeifel (D)].....	223
Alstorff [Alsdorf → Verbandsgemeinde Südeifel (D)]	223
Pachthof Oberecken [Alsdorf → Verbandsgemeinde Südeifel (D)]	224
Kerschenbach [Kaschenbach → Verbandsgemeinde Südeifel (D)]	224
Memmingen [Menningen → Verbandsgemeinde Südeifel (D)].....	224
Munden [Minden → Verbandsgemeinde Südeifel (D)].....	224
Edingen [OT von Ralingen → Verbandsgemeinde Trier-Land (D)]	225
Godendorff, nicht zu Rosport gehörig [Godendorf OT von Ralingen → Verbandsgemeinde Trier-Land (D)]	225
Meckel, nicht zu Echternach gehörig [Verbandsgemeinde Bitburger Land (D)]	225
Meierei Ernstein	226
Ernstein [Ernzen → Verbandsgemeinde Südeifel (D)].....	226
Versweiler [Ferschweiler → Verbandsgemeinde Südeifel (D)]	226
Pachthof Erntzen [Ernzerhof, Ernzen → Verbandsgemeinde Südeifel (D)].....	226
Meierei Bolendorff	227
Bolendorff [Bollendorf → Verbandsgemeinde Südeifel (D)].....	227
Eppendorff und Riesdorff , zu Echternach gehörig [Eppeldorf, Eppelduerf, Ernztalgemeinde (L) und Reisdorf, Reisduerf → Reisdorf (L)]	227
Pachthof Ham [Hammhaff → Berdorf (L)].....	227

Pachthof Diedesberg [Diesburgerhof, Bollendorf → Verbandsgemeinde Südeifel (D)]	228
Filtzbach.....	228
Herrschaft Rosport	228
Rosport [Rouspert → Rosport (L)]	228
Rallingen [Ralingen → Verbandsgemeinde Trier-Land (D)].....	229
Wintersdorff [Wintersdorf OT Ralingen → Verbandsgemeinde Trier-Land (D)].....	229
Dickweiler [Gemeinde Rosport (L)]	230
Godendorff [Godendorf OT Ralingen → Verbandsgemeinde Trier-Land (D)].....	230
Steinbech et Gyrsch [Girst, Giischt → Rosport (L)].....	230
Der deutschsprachige Bezirk (quartier allemand) der Propstei Arlon	231
Bornich [Barnich → Arlon (B)]	231
Harestorf [Arsdorf, Uerschdref → Rambrouch (L)]	231
Selmgem [Selingen, Sélange, Séilen → Messancy (B)]	231
Turpingen [Turpange, Tiirpen → Messancy (B)].....	232
Gerlingen [Guerlange, Gierlém → Aubange (B)]	232
Messancy et Langwasser [Messancy, Longeau, Miezeg, Laser (B)].....	233
Differt [Déifert → Messancy (B)]	234
Turpingen zu Messancy [Türpingen, Turpange, Tierpen → Messancy (B)].....	234
Wolckringen [Wolckringen, Wolckrange, Wolper → Messancy (B)]	234
Seslich zu Wolckringen [Sesselich, Siesselich → Arlon (B)]	234
Bebingen [Bébange, Béiben → Messancy (B)]	235
Seslich bei Arlon [Sesselich, Siesselich → Arlon (B)].....	235
Udingen [Udange, Eiden → Arlon (B)]	235
Heruerdinghen [Heverdingen, Habergy, Hiewerdang → Messancy (B)].....	236
Jouilloncourt alias Theuf [vermutlich: Willancourt → Mousson (B)]	236
Der Bann von Stockem	237
Stockem [Arlon (B)]	237
Heinslingen im Bann von Stockem [Heinsch, Häischel → Arlon (B)].....	237
Freylingen im Bann von Stockem [Freylange, Frällen → Arlon (B)]	237
Metzert im Bann von Stockem [Metzert → Attert (B)]	238
Der Bann von Hertzich.....	238
Hertzich [Hachy, Häerzeg, Herzig → Habay (B)].....	238
Offen zu Hertzich [lt. <i>Nationalarchiv</i> : Fouches, Ofen → Arlon (B)].....	238
Sassem zu Hertzich [Sampont, Sues, Saas → Arlon (B)]	239
Villers Turtier [Villers-Tortru, Wellertäertchen, Tortert → Étalle (B)].....	239

Der Bann von Diedenbourg	239
Diedenbourg [Thiaumont, Diddebuerg, Diedenburg → Attert (B)].....	239
Lottert zu Diedenbourg → Attert (B).....	240
Lischer [Leschert, Lischert → Attert (B)].....	240
Der Bann von St. Jehan Elcherot	240
Elcherot [Elcheroth, Gehaanselchert, Nobressart → Attert (B)]	240
Henstert zum Bann St. Jehan Elcherot [Heinstert, Heeschtert, Nobressart → Attert (B)].....	241
Lochert zum Bann gehörig St. Jehan Elcherot [Luchert, Louchert → Attert (B)].....	241
Allmerat zum Bann St. Jehan Elcherot [Almeroth → Attert (B)]	241
Der Bann von Martelanges	242
Martelanges [Martelingen, Maartel, Martelange → Martelingen (B)]	242
Redlingen zu Martelanges [Redel, Réidel, Radelange → Martelingen (B)]	242
Wiesembach [Wiesenbach, Wisbach, Fauvillers → Fauvillers (B)].....	242
Oell zum Bann von Martelanges gehörig [Eil (L)]	243
Grimlingen [Greimelingen, Grumelange, Gréimel, → Martelingen (B)].....	243
Wolflingen [Wolwelingen, Wolwen, Wolwelange → Rambruch (L)]	243
Perl zum Bann von Martelanges gehörig [Pärel, Perlé → Rambruch (L)].....	243
Der Bann von Rode	244
Rode → Eil (L).....	244
Oberkolenbach zum Bann von Rode gehörig [Obercolpach, Uewerkolpech, Colpach-Haut → Eil (L)].	244
Klein Elcherot [Kleinelcheroth, Kleng-Elcher, Petit-Nobressart → Eil (L)]	244
Warnach, Redlingen und Grendel	245
Redlingen [Radelingen, Réidel, Radelange → Martelingen (B)]	245
Grendel → Attert (B)	245
Landen [Lannen → Redingen (L)]	245
Wolscheid zu Landen [Folscheid, Folschette, Folscht → Rambruch (L)]	245
Tintingen [Tennen, Tintange → Fauvillers (B)]	246
Der Bann von Bauschleyden	246
Bauschleyden [Baschleiden, Bauschelt, Boulaide → Bauschleiden (L)]	246
Bauschleyden zum Bann.....	247
Sure zum Bann von Bauschleiden [Syr, Surré, Sir → Bauschleiden (L)].....	247
Bondorf [Bigonville, Bungeref → Rambruch (L)]	248
Holts [Holz → Rambruch (L)]	248
Bann von Rambrouch	249
Rambrouch [Rambruch, Rammerech → Rambruch (L)]	249

Schuttelbrouch zum Bann gehörig [Schwiedelbruch, Schwiedelbrouch, Schwiddelbruch → Rambruch (L)].....	249
Volscheyt zu Rambrouch [Folscheid, Folschette, Folscht → Rambruch (L)]	249
Bilstorf zu Rambrouch [Bilsdorf, Belschdref → Rambruch (L)].....	249
Arrestorf zu Rambrouch [Arsdorf, Ueschdref → Rambruch (L)]	249
Rimlinghen zu Rambrouch [vermutlich: Rümelingen, Rumelange, Rëëeljen → Rümelingen (L)].....	250
Prats zu Rambrouch [Proz → Préizerdaul (L)]	250
Rumlingen [Rümelingen, Rumelange, Rëëeljen → Rümelingen (L)]	250
Rindschleyden [Rindschleiden → Wahl (L)].....	250
Arrestorf [Ueschdref → Rambruch (L)]	251
Bilsdorf [Bilschdref → Rambruch (L)]	251
Bann Schweich.....	252
Es sind erschienen der Meier Kars Theis und die Schöffen Lesch Claus und Dramen Gillis, nach deren beeideten Angaben folgende Liste erstellt wurde:	252
Schweich [Schweech → Beckerich (L)]	252
Elflingen [Elvingen, Elvange, Ielwen → Beckerich (L)].....	252
Hoflingen im besagten Bann [Hovelingen, Hovelange, Huewel → Beckerich (L)].....	252
Wal [Wahl (L)].....	252
Redingen zu Schweich [Redingen (L)].....	253
Der Bann von Attert.....	253
Attert [Atert → Attert (B)]	253
Schadeken zu Attert [Schadeck → Attert (B)]	253
Post zu Attert [Post → Attert (B)].....	253
Nothum zu Attert [Nothomb → Attert (B)]	253
Grendel auf obengenanntem Bann [Attert (B)].....	254
Tonlingen [Tontelingen, Tontel, Tontelange → Attert (B)]	254
Der Bann von Prats	255
Prats [Pratz, Proz → Préizerdaul (L)]	255
Platen zu Prats [Platen → Préizerdaul (L)].....	255
Reymeringen zu Prats [Reimberg → Préizerdaul (L)]	255
Busch Rode auf besagtem Bann [Buschrodt → Wahl(L)]	256
Ischen zu Prats [Eischen → Habscht (L)].....	256
Meierei Obercolbach	256
Obercolpach [Colpach-Haut, Uewerkolpech → Eil (L)].....	256
Nieder Colpach [Colpach-Bas, Nidderkolpech → Eil (L)]	256
Der Gerichtsbezirk Beckrich	257

Beckrich [Beckerich, Biekerich → Beckerich (L)]	257
Nordingen pour Beckrich [Noerdingen, Noerdange, Näertrech → Beckerich (L)]	257
Hopscheidt [Hobscheid, Habscht → Habscht (L)].....	257
Ischen [Eischen, Aischen → Habscht (L)].....	258
Frassem [Frassem, Frussem → Arlon (B)].....	259
Vieuville alias Aldenhouden [Viville, Altenhofen, Alenuewen → Arlon (B)].....	259
Der Pachthof Wolckerat nahe Arlon [Wolkerath (Mühle) → Arlon (B)].....	259
Schockweiller [Schockweiler, Schockville, Schakeler → Attert (B)].....	260
Die deutschen Herrschaften in der Markgrafschaft Arlon	261
Herrschaft Useldingen	261
Useldanges [Useldingen, Useldange, Useldéng → Useldingen (L)].....	261
Vichten zu Useldanges [Viichten → Vichten (L)]	262
Nieder Pelen zu Useldanges [Niederpallen, Nidderpallen → Redingen (L)].....	262
Nordinghen zu Useldanges [Noerdingen, Noerdange, Näerden → Beckerich (L)]	262
Rupweiller zu Useldanges [Rippweiler → Useldingen (L)].....	263
Schwebach zu Useldanges [Schweebech → Saeul (L)]	263
Brouch zu Useldanges [Bruch → Helperknapp (L)]	263
Bustorf zu Useldanges [Buschdorf, Bëëchdref → Helperknapp (L)].....	264
Beuffingen zu Useldanges [Böwingen/Attert, Béiwen/Atert, Boevange-sur-Atert → Helperknapp (L)]	264
Prats zu Useldanges [Pratz, Proz → Préizerdaul (L)]	264
Reckingen zu Useldanges [Reckingen, Reckange, Recken → Mersch (L)].....	265
Redingen [Redange-sur-Atert, Réiden un der Atert → Redingen (L)]	265
Bourath zu Useldanges [Bonnert → Useldingen (L)].....	265
Oberpollen zu Bourath mit Oberwarcken [Oberpallen → Beckerich (L)].....	266
Hostert zu Useldanges [Hueschtert → Rambruch (L)].....	266
Osperen zu Useldingen [Ospen → Redingen (L)]	266
Die Herrschaft Euerlangen.....	267
Schandal [Schandel → Useldingen (L)]	267
Ouerlanges [Everlingen, Everlange, Ieverlém → Useldingen (L)]	267
Wal [Wahl → Wahl (L)]	268
Platen [Préizerdaul (L)]	268
Osperen zu Ouerlanges [Ospen, Osper → Redingen (L)]	268
Reichlingen [Reichlange, Rächel → Redingen (L)]	268
Lannen [Redingen (L)].....	269
Folscheidt [Folschette, Folscht → Rambruch (L)].....	269

Prats zu Ouerlanges [Pratz, Proz → Préizerdaul (L)].....	269
Herrschaft von Autel alias Elter	269
Aultel alias Elter [Autelbas-Barnich → Arlon (B)]	269
Sterpinich zur besagten Herrschaft Aultel [Sterpenich → Arlon (B)]	270
Bettingen zu besagter Herrschaft Aultel [Kleinbettingen, Klengbetten → Steinfort (L)]	271
Steinfort zu besagter Herrschaft Aultel [Stengefort → Steinfort (L)].....	271
Randlingen zu besagter Herrschaft Aultel [vermutlich Hagen, Hoën → Steinfort (L)]	271
Haghen zu besagter Herrschaft Aultel [Hagen, Hoën → Steinfort (L)].....	271
Die Herrschaft Girsch [Guirsch]	272
Girsch [Guirsch, Giisch → Arlon (B)]	272
Bouß nahe Girsch [Heckbusch, Heckbous, Heckbuus → Arlon (B)].....	272
Huttingen zu Girsch [Hüttingen, Huttange, Hëäten → Beckerich (L)].....	272
Parret [Parette → Attert (B)]	273
Nerdingen zu Girsch [Niedlingen, Noedlange, Néidlang → Messancy (B)]	273
Pollen zu Girsch [Oberpallen, Uewerpallen → Beckerich (L)]	273
Dudlingen zu Girsch [?].....	273
Lischer und Tontlingen zu Girsch [Lischert und Tontelingen, Tontelange, Tontel → Attert (B)	274
Nieder Pollen [Niederpallen, Nidderpallen → Redingen (L)]	274
Elle zu Girsch [→ Eil (L)]	274
Bonerat zu Girsch [Bunnert → Arlon].....	274
Lefflingen zu Girsch [Levelingen, Levelange, Liewel → Beckerich (L)]	274
Hondlingen zu Girsch [Hondelingen, Hondelange, Hondeléng → Messancy (B)].....	275
Langwasser zu Girsch [Messancy (B)].....	275
Die Herrschaft Koerich.....	275
Koerich.....	276
Goeblingen [Göblingen, Goeblange, Giewel → Koerich (L)]	277
Gitsingen zu Koerich [Götzingen, Goetzange, Gëtzen → Koerich (L)]	277
Ternich [Toernich, Täernich → Arlon (B)].....	278
Calebach zu Koerich [vermutlich Kahler, Koler → Steinfort (L)].....	278
Die Herrschaft Septfontaines	278
Septfontaines [Simmern, Simmer → Habscht (L)].....	279
Ender [Ehner, Éiner → Saeul (L)]	280
Weiller mit Stennen bei Arlon [Weyler mit Stehnen → Arlon (B)].....	280
Calmus [Kaalmes → Saeul (L)]	281
Schweich zu Septfontaines [Schweech → Beckerich (L)]	281

Ruperweiller zu Septfontaines [Rippweiler, → Useldingen (L)]	281
Cappeweller zu Septfontaines [Kapweiler, Kapweller → Saeul (L)]	281
Norenhausen mit Redingen zu Septfontaines [Nagem, Noojhem → Redingen (L)]	282
Elle zu Septfontaines → Ell (L)	282
Quellenangabe und Literaturverzeichnis	283

Bis zum Jahre 1659, als zwischen Frankreich und Spanien der sog. Pyrenäenfrieden geschlossen wurde, blieben die territorialen Verhältnisse des Herzogtums Luxemburg so wie auf der Karte verzeichnet.

Vorwort

Am 31. Mai 1611 erteilten die beiden Statthalter der spanischen Niederlande, Erzherzog Albrecht VII. und seine Gemahlin Isabella Clara Eugenia den Befehl, eine überarbeitete Fassung des Feuerstättenverzeichnisses ihrer Besitztümer im Herzogtum Luxemburg und der Grafschaft Chiny (dénombrement des feux de duché de Luxembourg et comté de Chiny) zu erstellen. Ziel war es, alle steuerpflichtigen und steuerbefreiten Untertanen zu erfassen, um auf dieser Grundlage, eine entsprechende Verteilung der landesherrlichen Steuern durchzuführen.

Die nachfolgenden, von mir transkribierten in der damaligen französischen Amtssprache abgefassten handschriftlichen Aufzeichnungen, betreffen wegen der gebotenen Reduzierung der Datenfülle lediglich die sog. „quartiers allemands“, die überwiegend germanophonen Verwaltungsbereiche, so wie sie seinerzeit definiert wurden und im Archivplan des Nationalarchivs in Luxemburg an prominenter Stelle (A-XIII-6-3) verzeichnet sind.

Das sind u.a. neben den Herrschaften St. Vith, Bütgenbach, Büllingen, Thommen, Reuland, Ouren die Herrschaften Clervaux, Wiltz, Esch, Diekirch, Bourscheid und Brandenburg, die Grafschaft Vianden sowie die Herrschaften Dasburg, Neuerburg, die Propsteien Bitburg und Echternach bis hin zur Herrschaft Rosport.

Darüber hinaus findet man aber auch unter der Nummer A-XIII-6-1 – ein wenig versteckt – bei der Aufzählung der ansonsten wallonischen Ortschaften und Gebiete von Neufchâteau, Orchimont, Ivoix, Montmédy und Damvillers u.a. in der Propstei bzw. Markgrafschaft Arlon besagte „quartiers allemands“, die ich selbstverständlich mit einbezogen habe. Hierbei handelt es sich um die Banne von Stockem, Hachy, Thiaumont, Nobressart, Martelanges, Rambruch, die Gerichtsbezirke von Beckerich, die Herrschaften von Useldange, Everlange, Guirsch und Koerich bis zur Herrschaft von Septfontaines.

Weiter existieren im Archivbestand weitere Feuerstättenlisten aus dem Jahre 1611, die den frankophonen Bereich des damaligen Herzogtums Luxemburg umfassen sowie eine eigene für die „feux de Luxembourg“, die es gleichermaßen wünschenswert erscheinen lassen, zukünftig editiert zu werden.

In diesem Zusammenhang wäre anzumerken, dass ein Vergleich der Steuerlisten aus dem Jahre 1611 mit den nachfolgenden, insbesondere mit denen aus dem Jahre 1656 von besonderem Interesse sein dürfte, da sich hierbei zahlenmäßig belastbare Angaben über die Auswirkungen des Dreißigjährigen Krieges in den betreffenden Regionen ergeben könnten.

Diese heute im Nationalarchiv von Luxemburg aufbewahrten Steuerlisten gewähren dem historisch Interessierten mannigfaltige Einblicke in das soziale Gefüge eines jener territorialen Konstrukte in der Zeit vor dem Dreißigjährigen Krieg, das durch den Einfluss der Dynastien – etwa durch Heirat, Kauf oder kriegerische Eroberungen – über Jahrhunderte entstanden ist.

Geradezu ein Paradebeispiel für diese Form der Herrschaftsbildung sind die sog. „Spanischen Niederlande“, die die Besitzungen der spanischen Linie der Habsburger als Könige von Spanien im

Zeitraum von 1522/56 bis 1714 umfasste und zu dessen Besitzungen auch das Herzogtum Luxemburg mit den Dörfern und Städten, die in den besagten Steuerlisten aufgezählt sind, gehörte.

Neben den dynastischen, europaweiten Entwicklungslinien, die hier berührt werden, sind es vor allen Dingen die Aspekte der sog. „kleinen Leute“, die durch die Editierung der Listen in den Vordergrund gerückt werden.

Für sie hatten Begriffe wie „Nation“ und „Dynastie“ vermutlich keine oder allenfalls rudimentäre Bedeutung. Die Menschen in den Dörfern und Städten gehörten zu einer Grafschaft, zu einer Herrschaft und kleinteiliger zu einer Stadt, zu einer Meierei, zu einem dörflichen Verbund und nicht zu Deutschland, Belgien, Frankreich, Luxemburg, Spanien oder Niederlande etwa.

Sie definierten sich über ihre jeweilige Sprache - deutsch, französisch, wallonisch, rheinisch-ripuarisch, moselfränkisch, holländisch, friesisch usw. und über ihre katholische bzw. protestantische Religionszugehörigkeit.

Geht man davon aus, dass die Aufzeichnungen der allermeisten Kirchen- oder Pfarrbücher in der Regel erst zu Anfang des 18. Jahrhunderts beginnen, so werden im vorliegenden Feuerstättenverzeichnis verlässliche, weil beeidete und umfassende Namens- und z.T. Berufsangaben der jeweiligen Haushaltsvorstände in den Ortschaften gemacht, die u.a. auch für die genealogische Forschung in der Region eine reiche Fundgrube darstellen können.

Es ist nicht zuletzt der Aspekt der Namhaftmachung der einfachen Leute, ihrer Herausnahme aus der historischen Anonymität, der mich veranlasst hat, das „trockene“ Feuerstättenverzeichnis zu editieren.

Arzfeld im Februar 2022

Horst Becker

Kurze geschichtliche Einordnung

Das Herzogtum Luxemburg war im Jahre 1611, als das Feuerstättenverzeichnis in Auftrag gegeben wurde, ein Teil der sog. „Spanischen Niederlande“.

Hierbei handelte es sich um einen territorialen Verbund, der ursprünglich - bis zum Jahre 1477 - zu den burgundischen „niedereren Landen“¹ gezählt hatte. Durch Erbschaften, kriegerische Unternehmungen und Ankäufe war es den burgundischen Herzögen Philipp II. der Kühne, Johann Ohnefurcht, Philipp III. der Gute und Karl der Kühne aus dem Haus Valois-Burgund, einer Nebenlinie des französischen Königshauses, nach und nach gelungen, einen mächtigen und wirtschaftlich starken eigenständigen Länderkomplex zwischen Frankreich und dem Heiligen Römischen Reich aufzubauen.

Dazu zählten neben den Grafschaften Flandern, Artois, Mecheln, Namur, Hennegau, Zeeland und Zutphen, den Herrschaften Westfriesland, Groningen, Drenthe, Utrecht und Overijssel die Herzogtümer Brabant, Geldern, Limburg und eben Luxemburg, das im Jahre 1441 von der letzten Herzogin aus dem Hause Luxemburg, der Elisabeth von Görlitz, an die Burgunder verkauft worden war.

1477 starb der letzte Burgunderherzog Karl der Kühne und das gesamte Erbe ging an Karls einzige Tochter Maria und deren Ehemann, den späteren Kaiser Maximilian I. von Habsburg.

Nach der Abdankung Karls V., der von 1520 bis 1556 als Kaiser des Heiligen Römischen Reiches und König von Spanien über unermesslich große Besitzungen in Europa und im neuentdeckten Amerika geherrscht hatte, wurden dessen äußerst heterogene Herrschaftsgebiete zwischen seinem ältesten Sohn Philipp II. und seinem jüngeren Bruder Ferdinand aufgeteilt.

Philipp erbte die Besitzungen der spanischen Krone, Ferdinand, der bereits 1521 als Erzherzog von Österreich die österreichischen Erblande erhalten hatte, wurde als Ferdinand I. der Nachfolger Karls als Kaiser des Heiligen Römischen Reiches.

Durch diese Teilung spaltete sich das Haus Habsburg in eine spanische und eine österreichische Linie.

So kam es also, dass die Menschen in all den flandrischen, brabantischen, holländischen, friesischen, wallonischen und luxemburgischen Dörfern und Städten Untertanen eines spanischen Königs waren, der in dem ca. 1500 Kilometer entfernten Escorial in der Nähe von Madrid residierte und die „Niedereren Lande“ nur wenig kannte.

Die Verwaltung - insbesondere der nördlichen Gebiete - erwies sich aus Sicht Philipps II. als äußerst schwierig. War sein Vater, der in Gent geboren worden war, noch „ein Kind des Landes“, der neben Französisch auch das Flämische beherrschte und während seiner Regierungszeit nur

¹ Der Name entstand in der Zeit des burgundischen Herzogs Karls des Kühnen (1465 – 1477), der einen gescheiterten Versuch unternommen hatte, durch die Eroberung Lothringens eine Landverbindung zwischen den „Obereren Landen“ (dem eigentlichen Burgund) mit den ebenfalls zu Burgund gehörenden „Niedereren Landen“ (Flandern, Brabant, Limburg, Luxemburg usw.) zu schaffen.

etwa zehn Jahre in Spanien verbrachte, war er, Philipp, während seiner langen Regierungszeit von immerhin 42 Jahren nur verhältnismäßig kurzzeitig hier. Das Gebiet der „Spanischen Niederlande“ blieb ihm zeit seines Lebens fremd.

Zudem war zum zentralen Verwaltungsort Brüssel keine direkte Landverbindung gegeben und zum anderen ließ sich der immer stärker werdende Protestantismus und die wirtschaftlichen Unabhängigkeitsbestrebungen der aufstrebenden und überwiegend wohlhabenden flandrischen und holländischen Städte auch durch härteste Maßnahmen wie den Einsatz der spanischen Inquisition oder durch besonders rücksichtsloses Vorgehen diverser Statthalter wie der des Herzogs von Alba nicht zurückdrängen.

Sieben nördliche Provinzen - Holland, Zeeland, Groningen, Utrecht, Friesland, Gelderland und Overijssel - konstituierten sich durch die Utrechter Union (Januar 1579) als protestantische Republik, die sich 1581 als Republik der Sieben Vereinigten Provinzen endgültig für unabhängig erklärte.

Die Herrschaft der Spanier über den Süden, der überwiegend katholisch geblieben war, wurde dabei durch die Eroberung Antwerpens am 17. August 1585 und die Gegenreformation auf Dauer gefestigt.

Kurzzeitig und nominell waren diese nunmehr restlichen „Spanischen Niederlande“ zwischen 1598 und 1621 selbständig, nachdem Philipp II. das Land an seine Tochter Isabella Clara Eugenia und deren Gemahl Albrecht VII. von Österreich abgetreten hatte. Nach dem Tod des kinderlosen Paares fiel das Gebiet allerdings vertragsgemäß wieder an Spanien zurück und blieb „spanisch“ bis zur Übergabe an das Haus Österreich 1714.

Diese Österreichischen Niederlande existierten noch bis zur Eroberung durch französische Revolutionstruppen im Jahr 1795.

Landesherrliche Steuern und die Erstellung von Feuerstättenverzeichnissen

Es ist hier nicht der Ort, das vielfältige und äußerst bedrückende Belastungsgeflecht der weitaus meisten Menschen im Feudalsystem des ausgehenden Mittelalters und der beginnenden Neuzeit in der zur Rede stehenden Region, bestehend aus Abgaben, Steuern, Frondiensten usw. eingehend zu beleuchten.

Für das bessere Verständnis der nachfolgenden Aufzählungen scheint es mir aber erforderlich, speziell auf die Erhebung der landesherrlichen Steuern und der damit verbundenen Aufstellung von Steuerlisten näher einzugehen.

Seit der Mitte des 14. Jahrhunderts war es üblich geworden, dass die jeweiligen Landesherren mit Zustimmung der Ständeversammlung (Adel, Klerus, Stadtbewohner) außerordentliche sog. „frei-

willige“ Beisteuern („aides et subsides“) erhielten. Diese dienten in erster Linie zur Finanzierung von Kriegskosten und Kosten der Hofhaltung sowie der allgemeinen Verwaltung.

Mit Argusaugen wachten insbesondere die Vertreter der ersten beiden Stände auf die Beachtung ihrer Privilegien der diesbezüglichen Steuerbefreiung, wenngleich es im Laufe der Zeit seitens der Fürsten immer wieder die Versuche gab, im Sinne einer Verbreiterung der Bemessungsgrundlage hier Veränderungen herbeizuführen. In diesem Zusammenhang sind insbesondere die im nachfolgenden Kapitel ersichtlichen Direktiven an die Ersteller des Feuerstättenverzeichnisses herauszuheben. Um eine immer wieder betonte „gerechtere“ Verteilung der Steuerlasten zu gewährleisten, sollte die Zahl der steuerbefreiten Adligen verkleinert werden, der Zugang von Bürgerlichen, also Neuadligen, zum exquisiten Kreis des alten Adels erschwert bzw. unmöglich gemacht werden.

Aufbringen mussten die – im Laufe der Zeit immer größer werdenden und von außerordentlichen zu immer gewöhnlicher werdenden „freiwilligen“ Summen – die Steuerpflichtigen, d.h. nach dem feudalen Verständnis überwiegend die Angehörigen des 3. Standes und hier insbesondere die große Masse der Bauern.

Aber auch hier bietet sich kein einheitliches Bild: So waren z.B. Amtsleute, Richter, Meier, Boten und Herrendiener, Hirten, Witwen und arme Personen ausgenommen.

Auf diesem Hintergrund ist es zu erklären, dass es bei der Feststellung der steuerpflichtigen Herde (feux) nicht nur ganze, sondern auch halbe, drittel, viertel und noch kleinere Quoten gab.

„Der Ausdruck „Feuerstätte“ bedeutet zwar im normalen Leben eine einzelne Haushaltung, aber in steuerlicher Hinsicht eine zu Grunde liegende Steuereinheit“, so Nicolas van Werveke in seiner ausgezeichneten Kulturgeschichte des Luxemburger Landes.¹

Man kann also nach der Anzahl der Feuerstätten nicht auf die Bevölkerungszahl des Landes schließen, ein Dorf, das mit einem viertel oder halben „Feuer“ bewertet wird, kann trotzdem 10 oder 12 und mehr Haushalte umfassen.

Die steuerliche Festlegung der Feuerherde wurde vom eigens beauftragten und mit umfassenden Vollmachten versehenen Generalsteuereinnahmer (Receveur général) durchgeführt, der hierfür wiederum Untereinnahmer (receveurs particuliers) beauftragte und mit den Deputierten der Ständeversammlung sowie den örtlichen Amtsträgern wie z.B. den Meiern zusammenarbeitete.

Die Festlegung der Verzeichnisse war auf Grund der vielen Ausnahmetatbestände nicht einfach und konnte sich durchaus eine längere Zeit hinziehen. Vermutlich ging es dabei nicht ohne Einsprüche und gerichtliche Auseinandersetzungen ab.

Die vielfältigen Veränderungen der Besitz- und Personenverhältnisse in den einzelnen Steuerbezirken, Städten, Flecken, Herrschaften und Dörfern machten eine stete Überarbeitung der Listen aber immer wieder erforderlich.

¹ s. N. van Werveke „Kulturgeschichte des Luxemburger Landes“, Kapitel IX – Die Ständeversammlung

Vom Jahre 1469 an, in dem das älteste noch erhaltene Verzeichnis angefertigt wurde, bis zum Ende des Ancien Régime waren es für den Luxemburger Raum 24 mehr oder weniger detaillierte Listen¹, wovon das Theresianische Kataster aus dem Jahr 1776 eine der bekanntesten sein dürfte.

Das Feuerstättenverzeichnis von 1611 für den deutschsprachigen Bereich („quartier allemand“) des Herzogtums Luxemburg

Von den Erzherzögen Albrecht VII. und seiner Gemahlin Isabella Clara Eugenia erging also 1611 die Ordre an die adligen Mitglieder des Provinzialrates, die Herren Gilles du Faing², Jehan (Johann) Bongart³ und Pierre Ernest de Raville⁴, ein überarbeitetes Verzeichnis der Feuerstätten für den Bereich des Herzogtums Luxemburg und der Grafschaft Chiny erstellen zu lassen.

Du Faing war dabei zuständig für die überwiegend wallonisch- bzw. französischsprachigen Bereiche, Bongart für die Stadt und Propstei Luxemburg, die Stadt und Propstei Thionville sowie Rode-mack, Remich und Grevenmacher und de Raville für die restlichen überwiegend deutschsprachigen Verwaltungsbezirke bis hinauf in den Norden.

Wie aus den gleichlautenden Begleitschreiben, den sog. „lettres patentes“⁵ hervorgeht, sollen die Herren, die sich bei der Ausführung des Auftrags der Hilfe von erfahrenen Advokaten des Luxemburger Provinzialrates bedienten,⁶ dafür Sorge tragen – unter Beachtung möglichst geringer Kosten – sich einen umfassenden Überblick über den Umfang, die Mittel und Güter der Untertanen zu verschaffen.

Zu diesem Zweck sollen sie sich mit den entsprechenden Amtsträgern (Amtmännern, Vögten, Meiern und Schöffen) in den Propsteien, Ämtern, Herrschaften und Dörfern in Verbindung setzen, die dann an Eides Statt ihre Angaben machen müssen.

Die somit erfolgte vollständige und unter Beachtung aller Ausnahmeregelungen angefertigte Liste soll dann an die Rechnungskammer in Brüssel weitergeleitet werden.

¹ Vgl. Jules Vannérus, *Les anciens dénombrement du Luxembourg. In: Compte-rendu des séances de la commission royale d'histoire. Deuxième Série, Tome 11, 1901. .“ Bulletin de la Commission royale d'histoire. Académie royale de Belgique, 1901: 421 - 476.*

² Gilles du Faing, Baron von Jemoigne war seit 1596 Mitglied des Provinzialrates

³ J. Bongart war ein Mitglied der Adelsfamilie von dem Bongart, Erbbannerherr und u.a. Herr zu Moersdorf

⁴ P.E. de Raville ist ein Vertreter der Herren von Rollingen, einem Luxemburger Adelsgeschlecht, das aus der luxemburgischen Exklave Rollingen stammt, dem heutigen Raville, einer französischen Gemeinde, die im Departement Moselle liegt.

⁵ Die „lettres patentes“ enthielten gesetzgeberische Texte, die ein Recht, einen Status oder ein Privileg öffentlich machten. Sie waren mit einem Siegel versehen und dazu bestimmt von jeder interessierten Person gelesen zu werden. Im Gegensatz dazu gab es die „lettres de cachet“ oder „lettres closes“, die an einen bestimmten Adressaten gerichtet waren. s.a. (https://fr.wikipedia.org/wiki/Lettres_patentes)

⁶ Du Faing arbeitete hauptsächlich mit den Advokaten Bouvet und Dronckman zusammen, Bongart mit Conbolinus und Raville mit Engelbert de la Neuveforge und Melchior Wültheim.

Wie man unschwer aus den nachfolgenden Instruktionsschreiben der Erzherzöge ersehen kann, nimmt gerade der Teil der Definition von Ausnahmetatbeständen der Stadt- und Dorfbewohner und der verschiedenen Amtsträger einen breiten Raum ein. Aber auch an Hinweisen auf die Überprüfung von Privilegien der Angehörigen des Adels und des Klerus fehlt es nicht.

Ebenso wird des Öfteren darauf hingewiesen, die mit der Ausfertigung der Liste verbundenen Kosten so niedrig wie möglich zu halten und, wenn möglich, auf vorhergehende Feuerherdverzeichnisse zurückzugreifen.

Hierdurch wird es auch erklärlich, dass in manchen Orten eine detaillierte Aufzählung der Bewohner fehlt, da man sich vor Ort auf frühere Privilegien beruft, die eine noch genauere Überprüfung durch die Obrigkeit erforderlich machen. Dadurch sind also die Verzeichnisse der Städte Vianden und Neuerburg sowie der Freiheit Waxweiler und der Orte Meerfeld und Bettenfeld leider nicht bzw. nur rudimentär vorhanden.

Ansonsten aber ist die Liste der Feuerstätten sehr genau und bezeichnet alle Steuerpflichtigen und von der Steuer befreiten Bewohner und lässt – insbesondere durch die große Zahl der als „arm“ oder „Bettler“ Gekennzeichneten – Rückschlüsse auf die „Wirtschaftskraft“ der Region am Vorabend des Dreißigjährigen Krieges zu.

Des Weiteren ist auch die Zersplitterung des Gebietes in z.T. äußerst kleine und kleinste Herrschaften auffällig, deren Grenzen vielfach mitten durch Ortschaften verlaufen und die ansässige Einwohnerschaft feudalrechtlich verschiedenen Herren zuweisen.

Abschließende Hinweise

Der besseren Identifizierbarkeit wegen ist hinter den Ortsnamen von 1611 in eckigen Klammern die heutige Schreibweise vermerkt. Wenn möglich habe ich dabei die Reihenfolge: deutsch, französisch, luxemburgisch gewählt und die aktuelle Länder- bzw. Verwaltungszugehörigkeit hinzugefügt.

Nicht bei allen im Verzeichnis von 1611 aufgeführten Ortsangaben ist mir eine eindeutige Identifizierung möglich gewesen – überwiegend handelt es sich hierbei um die nicht-zweifelsfreie Lokalisierung von Pachthöfen (censes) oder um Wüstungen.

Überhaupt erschwert natürlich der große zeitliche Abstand von über 400 Jahren den Zugang zu den Texten. Nicht nur, dass die Originaleintragungen in der seinerzeit vorherrschenden französischen Amtssprache vorgenommen wurden, auch die Handschriftlichkeit machte mir manches Kopfzerbrechen.

Es hat recht lange gedauert, bis ich einen einigermaßen reibungslosen Zugang zu der eigenwilligen Kanzleischrift der beiden Schreiber, mit denen ich es hier zu tun hatte, gefunden habe. So sind z.B. die willkürlichen Veränderungen einer wie immer gearteten rudimentären „Rechtscheibung“ und

einer oft wechselnden Schreibung von Buchstabenverbindungen oder Kennzeichnungen wie z.B. des „u“ oder „n“, des „e“ oder „o“ zu erwähnen.

Ich habe daher der Einheitlichkeit wegen die Wörter mit einem „u“ - ob gekennzeichnet oder nicht - immer als ein ebensolches „u“ transkribiert, obwohl es sich verschiedentlich auch um ein „v“ oder ein „ü“ handeln kann.

Bei der großen Fülle der Daten kann es durchaus vorkommen, dass Namen nicht korrekt wiedergegeben sind. Grundsätzlich habe ich alle Namensbezeichnungen (Vor-, Nach- und Hausnamen) groß geschrieben. Es ist durchaus möglich, dass ich dem Empfinden mancher Leser nach in einigen Fällen nicht die richtige Lösung gefunden habe.

Ich bitte um Verständnis und würde mich freuen, wenn Sie mir entsprechende Verbesserungshinweise geben könnten.

Die offiziellen Anweisungen und Begleitschreiben

Der textliche Aufbau und der wesentliche Inhalt der Anweisungen und der „lettres patentes“, die von Albert und Isabella an die o.a. Gilles du Faing, Johan Bongard und Pierre Ernest de Raville verschickt wurden, ist bei allen drei Ausführungen nahezu identisch, abgesehen von der unterschiedlichen Adressierung und der Bezeichnung der zu erfassenden Gebiete.

Wegen der von mir gewählten Fokussierung auf die „quartiers allemands“ werden vorrangig die offiziellen Anweisungen und Begleitschreiben an Herrn de Raville abgedruckt. Die am Ende des Kapitels angefügte Eidesformel stammt aus den Anweisungen an Herrn du Faing.

1. Abschrift des Auftrags und des Patentbriefes ihrer Hoheiten/

„Albert und Isabella Clara Eugenia – Infantin von Spanien, von Gottes Gnaden Erzherzöge von Österreich, Herzöge von Burgund, von Lothringen, von Brabant, von Limburg, von Luxemburg und von Geldern, Grafen von Habsburg, von Flandern, von Artois und Burgund, von Tirol, der Pfalz und vom Hennegau, von Holland, von Seeland, von Namur, von Zutphen¹, Marquis des Hl. Römischen Reiches, Herr und Herrin von Friesland, von Salins-les-Bains², von Mechelen, von Stadt und Land Utrecht, von Overijssel und von Groningen.

¹ Zutphen ist eine niederländische Gemeinde in der Provinz Gelderland, 30 Kilometer nordöstlich von Arnheim. Die Grafschaft Zutphen verlor ihre Unabhängigkeit im 12. Jahrhundert und war seitdem Teil des Herzogtums Geldern. s.a. (https://fr.wikipedia.org/wiki/Comt%C3%A9_de_Zutphen)

² Die Herrschaft Salins um die Stadt Salins-les-Bains im Département Jura war eines der reichsten Besitztümer des mittelalterlichen Burgund. Grundlage des Wohlstands war die Saline, eine der ergiebigsten Mitteleuropas, die seit dem Hochmittelalter industriell ausgebeutet wurde. Aufgrund ihrer wirtschaftlichen und politischen Bedeutung gehörten die Herren von Salins zu den Fürsten von Burgund. (https://de.wikipedia.org/wiki/Herrschaft_Salins)

An unseren lieben und getreuen

Pierre Ernest de Raville, Herr von Koerich, Anseburg, Septfontaines. Erbmarschall. Hochwohlgeborenes Mitglied¹ unseres Rates in Luxemburg – werten Gruß.

Da die drei Stände unserer Länder, des besagten Herzogtums Luxemburg und der Grafschaft Chiny durch ihre Deputierten im August des Jahres 1609 unserem Gesuch auf Gewährung einer Aide² entsprochen haben, sind die Hinweise auf die Ungleichmäßigkeit der Erhebungsgrundlage und die sich damit ergebende übermäßige Belastung einiger Untertanen in unseren besagten Ländern, die insbesondere durch Kriege und andere schlimme Umstände hervorgerufen worden sind, deutlich geworden und wir ersuchen darum, eine neue Aufstellung zu erarbeiten. In Anbetracht der von Ihren Repräsentanten vorgebrachten Gründe sind wir bereit, eine entsprechende Entlohnung zu gewähren und haben dies in unserem Erlass vom 17. April 1610 festgehalten. Zu diesem Zweck ist es aus unserer Sicht erforderlich und notwendig, einige geeignete, treue und erfahrene Persönlichkeiten zu benennen, die ein erneuertes Verzeichnis der besagten Feuerstätten erstellen können und auch entsprechende Wege finden, sich über den Umfang der Vermögen, Mittel und Güter zu informieren – wegen der besagten Ungleichheit sind auch die kirchlichen Besitztümer teilweise zu berücksichtigen. So ist unser Wille. Aus diesem Grund setzen wir unser Vertrauen ganz in Ihre uns bekannte reichhaltige juristische Erfahrung. Darüber hinaus überlassen wir es Ihnen, geeignete Personen zu suchen, die als Ihre Helfer agieren. Sie machen unsere Anweisungen, die wir mit gleichem Datum an Sie geschickt haben, in den Städten, Propsteien, Ämtern, Herrschaften, Dörfern und anderen bestimmten Orten bekannt und befehlen den Amtsmännern, Vögten, Meiern, Schöffen und anderen relevanten Personen in unserem Namen, Ihnen umfassend und rechtlich verbindliche Auskünfte zu geben über Feuerstätten, Häuser, Tatbestände einer möglichen Befreiung und Untertanen, die sich im Gerichtsbezirk ihrer Ämter, Orte und Dörfer befinden und dies mit dem gebührenden Eid beschwören und alles schriftlich festhalten zu lassen. Zudem haben wir in besagtem Erlass den Ständen für dieses Mal erlaubt, einige Personen von ihnen zu benennen, die zuarbeiten können. Unsere Absicht ist es dabei, nur eine Person – und nicht mehr – dazu zu nehmen, damit die Kosten und der Zeitaufwand für die Deputierten und Sie, so wie das auch in der Vergangenheit geschehen ist, so gering wie möglich gehalten werden. Es muss alles getan werden, um die geringstmögliche Belastung der Bevölkerung zu erreichen und darf nicht den täglichen Zeitaufwand des letzten Verzeichnisses übersteigen sowohl für Sie als auch für Ihren Gehilfen und das auch für die Tage, an denen Sie an- und abreisen. Wir wollen, dass Sie bei der Übergabe an den Steuereinnahmer die entsprechenden Quittungen mit einer authentischen Abschrift versehen, wie es im Übrigen Ihre Instruktionen beinhalten, die Sie beachten müssen, um unsere hoheitlichen Rechte und die der jeweiligen Herrschaft sowie des öffentlichen Wohls zu bewahren. Wenn nötig, leisten Sie den erforderlichen Eid, so wie es auch die Vertreter der besagten Stände tun und übergeben alles unserem vielgeliebten und getreuen Cousin, dem Grafen von Berlaymont³, Ritter des Ordens vom Goldenen Vlies, Mitglied unseres Staatsrates Gouverneur und Generalkapitän

¹ Die adligen Mitglieder des Rates trugen keine langen Roben und wurden auch als Vertreter der „courte robe“ bezeichnet.

² entspricht dem deutschen Wort Bede = ursprünglich freiwillig geleistete Abgabe an den Grundherrn, die sich im Laufe der Zeit zu einer regelmäßigen landesherrlichen Steuer entwickelte s. (<https://de.wikipedia.org/wiki/Bede>)

³ Floris de BERLAYMONT 1550 -1626

unseres besagten Landes, des Herzogtums Luxemburg und der Grafschaft Chiny oder unserem geliebten und getreuen Präsidenten oder den Mitgliedern unseres Rates im besagten Luxemburg. In diesem Zusammenhang geben wir Ihnen alle Macht, Autorität und ein besonderes Mandat. Wir befehlen allen unseren Gouverneuren, Hauptleuten, Pröpsten, Vögten, Amtmännern und Untertanen Ihren Anweisungen geflissentlich Folge zu leisten. So ist unser Wille. Gegeben in Mariemont¹ am letzten Tag des Monats Mai im Jahre des Herrn 1611. PS/

Am 16. August 1611 hat Herr von Raville diese Anweisungen entgegengenommen und den geforderten Eid vor dem Präsidenten und den Mitgliedern des Provinzialrates in Luxemburg abgelegt, mit der Versicherung, alle die vorstehend bezeichneten Auflagen gemäß unserem Schreiben zu erfüllen. Gegengezeichnet in Luxemburg am gleichen Tag, V. Strenge/.²

2. Abschrift des Auftrags der Deputierten der drei Stände Luxemburgs, indem diese ihren Sekretär Engelbert de la Neuveforge³ benennen, das besagte Verzeichnis federführend erstellen zu lassen

Die Deputierten der drei Stände des Landes Luxemburg nehmen Bezug auf die Schreiben Ihrer Hoheiten vom 23. und 20. des besagten Monats Juli und beauftragen hiermit Engelbert de la Neuveforge, Rechtsanwalt und Sekretär der besagten Stände gemäß den Schreiben Ihrer Hoheiten, ein neues Verzeichnis erstellen zu lassen und dabei den Kostenrahmen, wie er sich aus dem Erlass vom 10. März 1607 ergibt, zu beachten. Herr de la Neuveforge hat vor dem Rat den erforderlichen Eid abgelegt.

Luxemburg, den 23. August 1611

Signiert durch: Pierre Roberti⁴, Abt von Munster, P.E. de Raville, Marschall sowie Jehan d'Ouren⁵, P. Dronckman⁶, A. Binsfelt und G. Dortho

Feuerstättenverzeichnis des Jahres 1611, erstellt von den Herren Pierre Ernest de Raville, Herr von Koerich, Ansemburg, Septfontaines, Erbmarschall, Hochwohlgeborener Rat Ihrer Hoheiten, Gouverneur des Herzogtums Luxemburg und der Grafschaft Chiny sowie dem Advokaten beim Rat von Luxemburg Maître Melchior Wültheim⁷ sowie dem Vertreter der Stände, Maître Engelbert de la Neuveforge für die nachstehend erwähnten Städte und Gebiete: Stadt, Propstei und Herrschaften von Diekirch, Herrschaft Moersdorf, Brandenburg, Bourscheid, Esch-sur-Sûre, Wiltz, Clervaux, Grafschaft Vianden, Herrschaften von Dasburg, St. Vith und Bütgenbach, Ouren, Reuland, Thommen, Hachiville⁸, Neuerburg, Stadt und Propstei Echternach, Stadt und Propstei Bitburg, Herr-

¹ Mariemont wurde unter der Regentin Maria von Ungarn, einer Schwester Karl V. 1546 als Jagdschloss erbaut. Die Erzherzöge Albert und Isabella erwählten es als ihren bevorzugten Landsitz. 1794 wurde das Anwesen durch einen Brand zerstört. Mariemont liegt in Morlanwelz in der Provinz Hennegau, zwischen Mons und Charleroi.

² Valentinus Strenge, Notar und Stadtschreiber in Luxemburg

³ 1573 – 1629, Engelbert de la Neuveforge war ab 1613 Generalprokurator und ab 1627 ordentlicher Ratsherr im Provinzialrat. Sein Grab ist in der Klosterkirche von Orval.

⁴ Pierre Roberti wurde 1602 zum Abt erhoben

⁵ Johann von Ouren, Herr zu Tavigny und Limpach, Propst zu Luxemburg

⁶ Philipp Dronckman, Schöffe der Stadt Luxemburg

⁷ Vermutlich handelt es sich um Melchior Wiltheim, der Advokat beim Provinzialrat in Luxemburg war

⁸ luxemburgisch: Helzen gehört zur Großgemeinde von Wintrange

schaften von Rosport, Bettingen, Kail, Malberg, Bruch, Scharfbillig, Dohm, Hamm, Falkenstein und Stolzemburg und andere zugehörige Orte in den besagten Gebieten/

3. Abschrift der Anweisung

Anweisung für Sie, Pierre Ernest de Raville, Herr von Ansembourg, Hochwohlgeborenes Mitglied unseres Provinzialrates in Luxemburg für die Erstellung eines Verzeichnisses der nachstehenden Orte und Gebiete :

Stadt, Propstei und Herrschaften von Diekirch, Herrschaft Moersdorf, Brandenburg, Esch-sur-Sûre, Wiltz, Clervaux, Grafschaft Vianden, Herrschaften von Dasburg, St. Vith und Bütgenbach, Ouren, Reuland, Thommen, Hachiville, Neuerburg, Stadt und Propstei Echternach, Stadt und Propstei Bitburg, Herrschaften von Rosport, Bettingen, Kail, Malberg, Bruch, Scharfbillig, Dohm, Hamm, Falkenstein und Stolzemburg und andere zugehörige Orte in den besagten Gebieten. Aufgrund des Bittens und Drängens der Stände unserer Länder (Herzogtum Luxemburg und Grafschaft Chiny) und der vorgetragenen Klagen und Einsprüche haben wir den Auftrag für ein neues Feuerstättenverzeichnis erteilt. Durch Kriege und andere Umstände haben sich für unsere Untertanen zusätzliche Belastungen ergeben, die aus Gründen der Gleichbehandlung der Untertanen in unseren besagten Ländern beseitigt werden müssen.

Aus diesem Grunde weisen wir auf das zuletzt gültige Verzeichnis hin, dessen Sie sich zu diesem Zweck bedienen. Sie vereinbaren dann einen Termin mit den Deputierten in Luxemburg und wenden sich an unseren Cousin, dem Grafen von Berlaymont, dem Gouverneur und Generalkapitän der besagten Provinz, in seiner Abwesenheit an die Mitglieder unseres Rates und leisten, wenn es gefordert wird, den entsprechenden Eid.

Das Gleiche gilt auch für die Vertreter der Stände, denen wir erlaubt haben, an der Erstellung mitzuwirken, wobei es unsere Absicht ist, lediglich einen zusätzlichen Vertreter hinzuzuziehen.

Sie stellen in diesem Zusammenhang auch sicher, dass alles unternommen wird, dass das technische Verfahren der Erstellung des besagten Verzeichnisses ebenfalls dem Grundsatz der Kostenminimierung entspricht.

Sie begeben sich in alle wichtigen Städte, Propsteien und Herrschaften und befehlen alle Amtspersonen, besonders die Meier, Schöffen und Zendner und andere relevanten Personen eines jeden Ortes, zu sich. Unter Eid sind diese dann verpflichtet, Ihnen die Vor- und Familiennamen aller Einwohner zu nennen und deren Standeszugehörigkeit sowie deren Vermögensverhältnisse zu bezeichnen, was dann schriftlich festzuhalten ist.

Achten Sie dabei auch auf mögliche separate Haushalte in einem Haus und verzeichnen Sie diese eigens.

Zum Schluss fassen Sie Ihre Ergebnisse für jeden Ort noch einmal zusammen. Die Armen und Bettler werden gesondert aufgeführt, sie sind nicht abgabepflichtig. Die genauen Angaben über deren Verhältnisse bekommen Sie von der Gemeinde und der Justizbehörde.

Hirten sind traditionsgemäß ebenfalls nicht steuerpflichtig.

In der Vergangenheit sind in einigen Verzeichnissen mehrere Meier, Sergeanten, Zendner, Boten und andere Freie fälschlicherweise von der Zahlung ihres Anteils befreit worden, was zu einer übermäßigen Belastung der anderen Bewohner geführt hat. Aus diesem Grunde werden nur die Meier und Sergeanten, die auf Lebenszeit bestimmt sind, ausgenommen. Für den Fall, dass die Meier und Sergeanten und Einnehmer nur befristet gewählt sind oder dass es weder das eine noch das andere Amt gibt, bestimmen Sie eine Person, die dann für die besagte Erhebung ausgenommen ist. Diese Person unterliegt den gleichen strengen Anforderungen, was die gerechte Erhebung und sichere Aufbewahrung des Geldes betrifft. Im Falle einer Unregelmäßigkeit oder Versäumnis von Fristen unterliegt sie der Zwangsvollstreckung mit zusätzlichen Strafen.

Demgemäß befehlen wir ihnen, die eingenommenen Steuergelder unverzüglich unserem General-einnehmer oder dessen Beauftragten zu übergeben, anderenfalls drohen Geld- bzw. Haftstrafen.

Die Befreiung von Abgaben beschränkt sich in den von verschiedenen Herren sich überschneidenden Gebieten und Ämtern selbstredend nur auf einen Meier, einen Sergeanten oder einen Steuereinnehmer.

Sie befreien weiterhin nur Personen, deren Titel und Verdienste eindeutig aufgrund von Verdiensten und Herkommen festgehalten sind (Adel, Lehen, Justizämter) und die nicht etwa durch einen Kaufakt in den Adelsstand aufgenommen wurden. Des Weiteren sind Wirte, Fuhrleute, Schankwirte, Vermieter und ähnliche nicht zu befreien. Die meisten Freien sind verpflichtet, Pferde und Dienstwaffen zu halten, um jederzeit und überall ihre Pflichten erfüllen zu können. Manchmal aber verfügen sie nicht über die geforderte Ausrüstung oder haben deren Zustand arg vernachlässigt, dann werden sie zu den Abgabepflichtigen gezählt. Um abschätzen zu können, ob sie über die nötigen Mittel verfügen, diese Dinge wieder in Stand zu setzen, erkundigen Sie sich bei den vorgesetzten Offizieren und entscheiden dann, ob sie befreit werden können oder nicht. Was die Sergeanten, Förster und die Boten unserer Propsteien sowie die Amtmänner betrifft, so sind diese weiterhin als befreit einzustufen. Vorausgesetzt, dass es in jeder Propstei und jedem Amt nur zwei Sergeanten und zwei Boten geben darf, werden im Falle der Obersergeanten, Förster und anderen Amtmänner, die von uns eigens beauftragt worden sind, und hier insbesondere die sechs Beamten unseres Generaleinnehmers, ebenfalls Befreiungen erteilt, wenn nicht andere Tatbestände vorliegen; Burgleute und Adlige, die in Häusern der Kirche wohnen und einen eigenen Hausstand führen, sind ebenfalls befreit. Überprüfen Sie alle Ausnahmen aus der Vergangenheit (Dienstpersonal, Pächter u.a.) und erklären sie gegebenenfalls für null und nichtig.

Was die Schöffen und Vertreter der Obrigkeit in einigen unserer Städte betrifft, die auf ihre Befreiung in der Vergangenheit hinweisen, so überprüfen Sie den Sachverhalt. Ausdrücklich ausgenommen von einer Befreiung sind aber Mitglieder des Kaufadels, Wirte, Fuhrleute, Schankwirte und ähnliche/

Im Zusammenhang mit den Bewaffneten und Bogenschützen haben wir Sie entsprechend informiert. Lassen Sie sich deren Nachweise zeigen, auch auf Anraten unseres Provinzialrates in Luxemburg. Wir weisen darauf hin, dass diejenigen, die nicht von Adel sind oder andere Privilegien nicht nachweisen können, in das Verzeichnis der Feuerstätten aufgenommen werden müssen.

Untertanen, die zur Zahlung von Steuern verpflichtet sind, sind andererseits von zusätzlichen Abgaben, Einquartierungen und anderen Auflagen befreit.

Und das umso mehr, als die Zahl der Ordonnanzkompanien¹ übermäßig sein kann und die Zahl der alten Patente und Kommissionen übertreffen könnte. Und das heißt also, dass sich viele auf diese Weise zu unseren Lasten und der unserer Länder und Untertanen befreien. Unser Wille ist es, dass jedes dieser besagten Kompanien die Anzahl der Patente, die gefordert und erteilt werden, nicht überschreiten sollte. Um herauszufinden, wie viele und wer tatsächlich in Frage kommt, wenden Sie sich wegen der Anzahl der Bewaffneten und Bogenschützen an die Kapitäne und Leutnants der besagten Kompanien. Außerdem verschaffen Sie sich Einblick in die Stammrolle. Diejenigen, die nicht in diesem Verzeichnis aufgeführt sind, zählen Sie zu den beitragspflichtigen. Die besagten Waffenträger und Bogenschützen sind angehalten, ihre vorgeschriebene Ausrüstung bereitzuhalten und ihren Verpflichtungen nachzukommen, ansonsten verlieren sie ihre Privilegien.

Wir sind auch informiert, dass fälschlicherweise alle Advokaten und Ankläger unseres Rates als befreit angesehen werden. Sie deklarieren alle als abgabepflichtig mit Ausnahme der zehn ältesten Anwälte unseres Provinzialrates von Luxemburg, die auf Lebenszeit befreit sind und nach dem Tod eines von ihnen jeweils der der älteste in die Befreiung nachfolgt.

Wenn Sie einige Dörfer oder Herrschaftsgebiete finden, die verschiedenen Herren gehören, werden Sie durch eine genaue und ausführliche Erklärung spezifizieren und unterscheiden, zu welchem Bereich bzw. Herrn die Untertanen zu zählen sind, belassen jeden unter seiner Gerichtsbarkeit, um zu gewährleisten, dass die Zahlung ohne Verzögerung und Schwierigkeiten erfolgt.

Versäumen Sie nicht, dem Verzeichnis alle Orte und Untertanen hinzuzufügen, die bei einer vergangenen Erhebung nicht erfasst wurden. Laden Sie sie vor und trennen Sie unsere Untertanen von denen, die zu anderen benachbarten Fürsten und Herren gehören, exakt voneinander und vergleichen Sie diese mit dem letzten Verzeichnis, um Klarheit zu erlangen.

Bei unseren Vorgängern genossen mehrere Personen unbegrenzte Freiheiten, u.a. die sog. Armbrustschützen. Es erweist sich aber, dass jene in keinem Dienstverhältnis zu uns stehen und man ihre Anzahl auf ein bestimmtes Maß reduzieren muss und sie zu den Beitragspflichtigen zu zählen hat, auch im Hinblick auf die erwähnte Entlastung unserer anderen Untertanen. Bei etwaigen wichtigen Bedenken und Schwierigkeiten holen Sie den Rat unseres Luxemburger Rates ein, um dann vernünftig und angemessen entscheiden zu können.

Und weil es zunehmend mehr Beschwerden über Ungleichheit im Zusammenhang mit dem Anteil der Kirche an den Steuern gibt, informieren Sie sich genau vor Ort über die Vermögensverhältnisse und Einkünfte der Klöster, Pfarreien und alle anderen Pfründe. Beziehen Sie sich dabei auf diese Instruktion und dies besonders, falls die Prälaten, Äbte, Dekane und sonstigen Kirchenmänner sich an Sie wenden, alle erforderlichen Anpassungen in Ihrem Namen vornehmen zu wollen.

¹ So genannt nach einem Erlass König Karls des VII. Die Kompanien gelten als Beginn eines ersten stehenden Heeres in Europa.

Machen Sie sich gesonderte Aufzeichnungen, um entsprechend einen gerechten und ausgewogenen Anteil festzulegen. Zudem informieren Sie sich und legen ein besonderes Augenmerk auf diejenigen, die bestimmte Privilegien und Befreiungen vorgeben. Sie zeigen die Dokumente, auf die sich deren Ansprüche beziehen, um eine angemessene Abwägung treffen zu können. Um evtl. schwierige Sachverhalte zu klären, holen Sie sich Hilfe bei unserem besagten Rat ein.

Die Steuer muss in einigen Fällen auf dem Wege von Vollstreckungsmaßnahmen eingetrieben werden. Es ergibt sich dabei aber auch, dass die Gerichtsvollzieher unserer Länder, des Herzogtums Luxemburg und der Grafschaft Chiny manches Mal mit anderen Aufgaben überlastet sind, und es kommt sogar vor, dass einige der besagten Gerichtsvollzieher unkorrekt überwiesen haben und sich ansonsten nicht pflichtgemäß verhalten und deswegen das Geld nicht vollzählig in die Hände unseres Generaleinnehmers gelangt ist. Wir haben daher bis zu 6 gewissenhafte Personen bewilligt, die in der Lage sind, die o.a. Vollstreckung durchzuführen, und zwar für den gesamten Bereich unserer Länder, des Herzogtums Luxemburg und der Grafschaft Chiny. Sie begeben sich auf Anweisung unseres Einnehmers an die entsprechenden Orte, um das durchzuführen, wozu wir Sie autorisieren. Diese Personen werden von Steuern und Abgaben befreit und erhalten für die Dauer ihrer Vollstreckungstätigkeit 20 Stüber pro Tag als angemessene Entschädigung.

Wenn Sie Ihre Aufgabe erfüllt haben, treffen Sie sich, falls erforderlich, mit den anderen Deputierten unseres Rates in Luxemburg, um etwaige Differenzen im Sinne unseres Anliegens und dem öffentlichen Wohl auszuräumen. Sie fertigen eine Aufstellung der Feuerstätten, Häuser und Vermögensverhältnisse, die Sie jeweils vor Ort vorgefunden haben, versehen diese mit Ihrer Unterschrift und senden eine Zusammenfassung an unsere Rechnungskammer in Brüssel zur Aufbewahrung sowie an unseren Generaleinnehmer der Steuer.

Und schließlich erstellen Sie eine schriftliche Aufstellung aller Untertanen und Einwohner in den Städten, Ortschaften, Herrschaftssitzen und abgabenpflichtigen Dörfern, die am Schluss die Anzahl der Feuerstätten und die Vermögensverhältnisse gesondert aufführt. Diese von Ihnen unterzeichneten Unterlagen senden Sie an die besagten Pröpste und Amtmänner, die sie dann ihrerseits mit den Meiern und der Gerichtsbarkeit eines jeden Ortes überprüfen und an Sie zurücksenden.

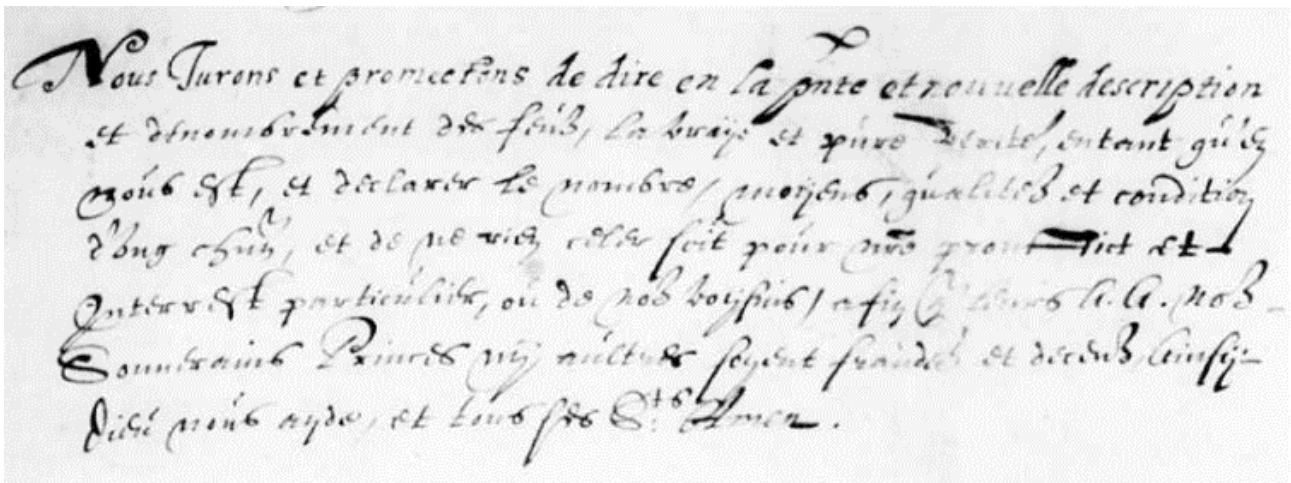
Im Übrigen verfahren Sie mit der nötigen Loyalität und Sorgfalt. Wir setzen unser ganzes Vertrauen in Sie.

Mariemont, den 31. Mai 1611 Unterzeichnet: Albert

Weiter unten gegengezeichnet auf Anweisung Ihrer Hoheiten: Verreicken./

4. Die vorgeschriebene Eidesformel:

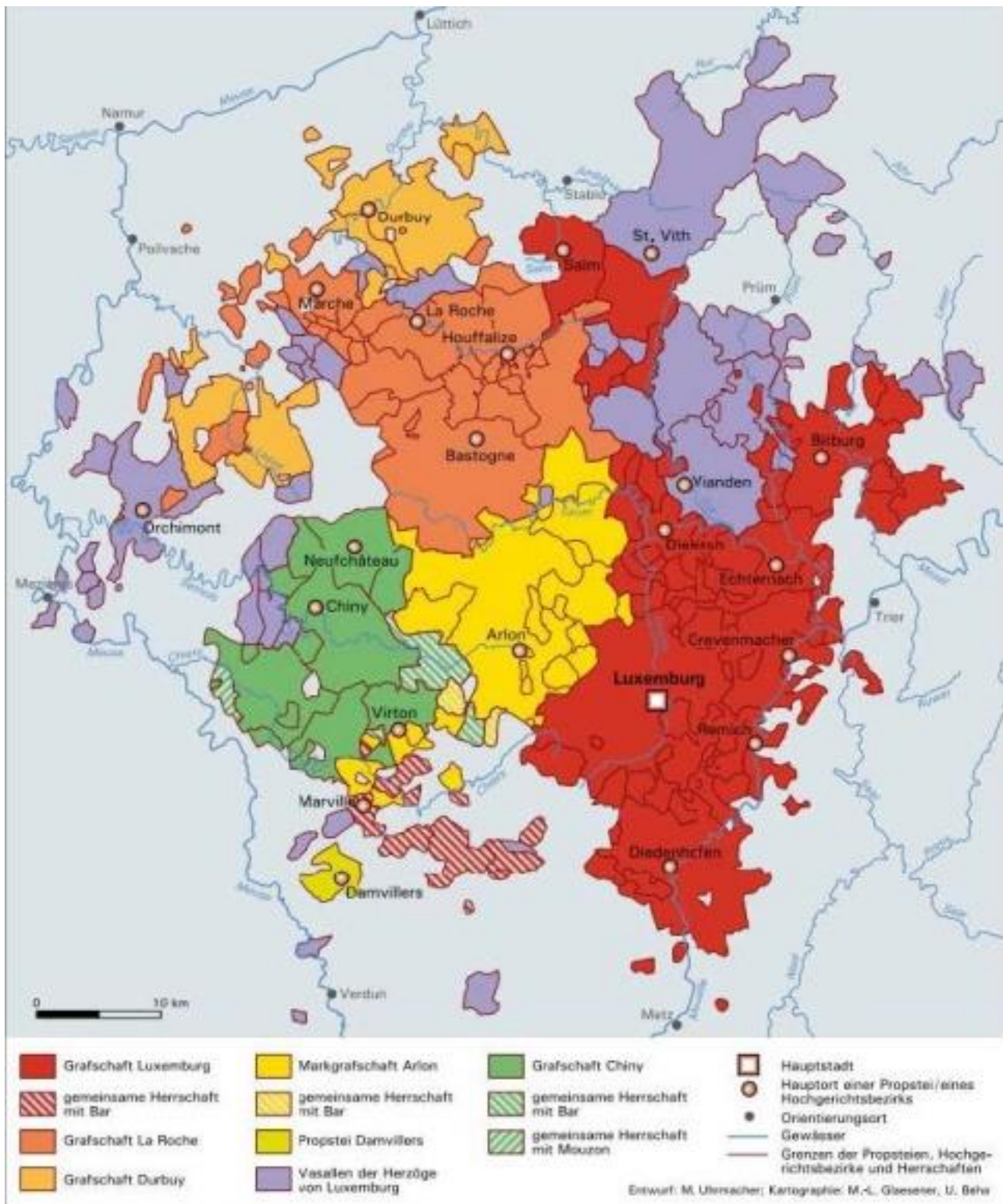
Forme de serment



Eidesformel

Wir schwören und geloben in der gegenwärtigen und neuen Beschreibung und Aufzählung der Feuerstätten die Wahrheit und nichts als die Wahrheit zu sagen, so wie es unsere Pflicht ist, und die Anzahl, die Mittel, die Eigenschaften und den Stand einer jeden anzugeben und nichts zu verbergen, weder zu unserem eigenen Nutzen und Vorteil noch zu dem unserer Nachbarn, so dass weder Ihre Hoheiten, unsere souveränen Fürsten, noch andere betrogen und getäuscht werden. Bei Gott und allen seinen Heiligen, Amen!

Karte – Das Herzogtum Luxemburg um 1525



Das Herzogtum Luxemburg um 1525

Was Nieder Pollen betrifft, das mit ¼ Feuerstätten bei der letzten Auflistung von 1605 bewertet worden war, haben uns die Beamten von Septfontaines angegeben, dass niemand dort wohnt oder einer Jurisdiktion unterworfen ist und deswegen auch kein ¼ Anteil für das Dorf Elle anfällt.

Quellenangabe und Literaturverzeichnis

Quelle: Nationalarchiv Luxemburg, Dénombrements des feux (1332 – 1794), A-XIII-6-1 und

A-XIII-6-3 www.anlux.lu

Copie de la commission et lettres patentes de leurs Majestes (1611.05.31)	A-XIII-6-3 f. 1
Copie de la commission des deutes des Trois Etats du pays de Luxembourg (1611.08.13)	A-XIII-6-3 f. 5
Denombrement des feux fait en lan 1611 (1611)	A-XIII-6-3 f. 7
Copie de instruction (1611.05.31)	A-XIII-6-3 f. 9
Ville et seigneurie de St-Vith: la ville de St-Vith (1611)	A-XIII-6-3 f. 21
Ville et seigneurie de St-Vith: la cour de Neundorf: Neundorf et Crombach (1611)	A-XIII-6-3 f. 27
Ville et seigneurie de St-Vith: la cour de Neundorf: Rodt y compris Hinderhausen (1611)	A-XIII-6-3 f. 28
Ville et seigneurie de St-Vith: la cour de Neundorf: Hünningen - Breitfeld (1611)	A-XIII-6-3 f. 29
Ville et seigneurie de St-Vith: la cour de Neundorf: Schlierbach (Scholerbach) (1611)	A-XIII-6-3 f. 29v
Ville et seigneurie de St-Vith: la cour de Neundorf: Setz - Neidingen (1611)	A-XIII-6-3 f. 30
Ville et seigneurie de St-Vith: la cour de Neundorf: Galhausen (1611)	A-XIII-6-3 f. 30v
Ville et seigneurie de St-Vith: la cour de Recht: Recht le village (1611)	A-XIII-6-3 f. 31
Ville et seigneurie de St-Vith: la cour de Recht: Pont (1611)	A-XIII-6-3 f. 32v
Ville et seigneurie de St-Vith: la cour de Recht: Ligneuville (1611)	A-XIII-6-3 f. 33
Ville et seigneurie de St-Vith: la cour de Weiswampach: Weiswampach le village (1611)	A-XIII-6-3 f. 34
Ville et seigneurie de St-Vith: la cour de Weiswampach: Basbellain (1611)	A-XIII-6-3 f. 35
Ville et seigneurie de St-Vith: la cour d'Amel (Annvel): Ober-Emmels (1611)	A-XIII-6-3 f. 36v
Ville et seigneurie de St-Vith: la cour d'Amel: Nieder-Emmels (1611)	A-XIII-6-3 f. 37
Ville et seigneurie de St-Vith: la cour d'Amel: Bom (1611)	A-XIII-6-3 f. 37v
Ville et seigneurie de St-Vith: la cour d'Amel: Deidenberg (1611)	A-XIII-6-3 f.

	38
Ville et seigneurie de St-Vith: la cour d'Amel: Montenau - Iveldingen (1611)	A-XIII-6-3 f. 39
Ville et seigneurie de St-Vith: la cour d'Amel: Eibertingen (1611)	A-XIII-6-3 f. 39v
Ville et seigneurie de St-Vith: la cour d'Amel: Schoppen (1611)	A-XIII-6-3 f. 40
Ville et seigneurie de St-Vith: la cour d'Amel: Möderscheid (1611)	A-XIII-6-3 f. 40v
Ville et seigneurie de St-Vith: la cour d'Amel: Hepscheid (1611)	A-XIII-6-3 f. 41
Ville et seigneurie de St-Vith: la cour d'Amel: Heppenbach (1611)	A-XIII-6-3 f. 41v
Ville et seigneurie de St-Vith: la cour d'Amel: Halenfeld (1611)	A-XIII-6-3 f. 42
Ville et seigneurie de St-Vith: la cour d'Amel: Herresbach (1611)	A-XIII-6-3 f. 42v
Ville et seigneurie de St-Vith: la cour d'Amel: Heuern (1611)	A-XIII-6-3 f. 43
Ville et seigneurie de St-Vith: la cour d'Amel: Atzerath (1611)	A-XIII-6-3 f. 43v
Ville et seigneurie de St-Vith: la cour d'Amel: Wallerode (1611)	A-XIII-6-3 f. 44
Ville et seigneurie de St-Vith: la cour d'Amel: Medell (Deel?) (1611)	A-XIII-6-3 f. 44v
Ville et seigneurie de St-Vith: la cour d'Amel: Meyerode (1611)	A-XIII-6-3 f. 45v
Ville et seigneurie de St-Vith: la cour d'Amel: Valender (1611)	A-XIII-6-3 f. 46
Ville et seigneurie de St-Vith: la cour d'Amel: Mirfeld (1611)	A-XIII-6-3 f. 46v
Ville et seigneurie de St-Vith: la cour d'Amel: Amel le village (1611)	A-XIII-6-3 f. 47
la cour et seigneurie de Butgenbach: Butgenbach le village (1611)	A-XIII-6-3 f. 48v
la cour et seigneurie de Butgenbach: Faymonville (1611)	A-XIII-6-3 f. 49v
la cour et seigneurie de Butgenbach: Sourbrodt - Weywertz (1611)	A-XIII-6-3 f. 50v
la cour et seigneurie de Butgenbach: Nidrum (1611)	A-XIII-6-3 f. 51v
la cour et seigneurie de Butgenbach: Elsenborn (1611)	A-XIII-6-3 f. 53
la cour et seigneurie de Butgenbach: Berg (1611)	A-XIII-6-3 f. 54
la cour de Büllingen: Büllingen le village (1611)	A-XIII-6-3 f. 55
la cour de Büllingen: Wirtzfeld (1611)	A-XIII-6-3 f. 56
la cour de Büllingen: Rocherath (1611)	A-XIII-6-3 f. 57
la cour de Büllingen: Krewinkel (1611)	A-XIII-6-3 f.

	57v
la cour de Büllingen: Hünningen (1611)	A-XIII-6-3 f. 58v
la cour de Büllingen: Honsfeld (1611)	A-XIII-6-3 f. 59
la cour de Büllingen: Murringen (1611)	A-XIII-6-3 f. 59v
la cour et seigneurie de Thommen: Thommen (1611)	A-XIII-6-3 f. 60
la cour et seigneurie de Thommen: Beho pour Thommen contre Salm (1611)	A-XIII-6-3 f. 61
la cour et seigneurie de Thommen: Hinderhausen - Weisten (1611)	A-XIII-6-3 f. 62
la cour et seigneurie de Thommen: Crombach (1611)	A-XIII-6-3 f. 62v
la cour et seigneurie de Thommen: Braunlauf (Bronhoff) (1611)	A-XIII-6-3 f. 63
la cour et seigneurie de Thommen: Gröfflingen (Grümelingen) (1611)	A-XIII-6-3 f. 63v
la cour et seigneurie de Thommen: Espeler - Aldringen (1611)	A-XIII-6-3 f. 64
la cour et seigneurie de Thommen: Maldingen (1611)	A-XIII-6-3 f. 65
la cour et seigneurie de Thommen: Lengeier - Dürler pour la part de thommen contre Bastogr	A-XIII-6-3 f. 65v
la cour et seigneurie de Thommen: Oudler (1611)	A-XIII-6-3 f. 66
la cour et seigneurie de Thommen: Alster - Bracht (1611)	A-XIII-6-3 f. 66v
la cour et seigneurie de Thommen: Maspelt - Lommersweiler - Weppeler (1611)	A-XIII-6-3 f. 67
la cour et seigneurie de Thommen: Malmersteich contre Treves -Auel (1611)	A-XIII-6-3 f. 67v
la cour et seigneurie de Thommen: Weweler - Leithum (1611)	A-XIII-6-3 f. 68
la cour et seigneurie de Thommen: Beiler contre Reuland (1611)	A-XIII-6-3 f. 68v
La seigneurie de Reuland: Franchise de Reuland (1611)	A-XIII-6-3 f. 69
La seigneurie de Reuland: Lascheid (1611)	A-XIII-6-3 f. 70
La seigneurie de Reuland: Lommersweiler (1611)	A-XIII-6-3 f. 70v
La seigneurie de Reuland: Beiler - Stubach contre Dasbourg (1611)	A-XIII-6-3 f. 71
La cour d'Asselborn: Asselborn le village (1611)	A-XIII-6-3 f. 72
La cour d'Asselborn: Boxhorn contre Clervaux (1611)	A-XIII-6-3 f. 73
La cour d'Asselborn: Rumlange contre Clervaux (1611)	A-XIII-6-3 f. 73v
La cour d'Asselborn: Sassel contre Wiltz (1611)	A-XIII-6-3 f.

	74
La cour d'Asselborn: Bivers (1611)	A-XIII-6-3 f. 74
La cour de Holler: Holler le village (1611)	A-XIII-6-3 f. 75
La cour de Holler: Binsfeld (1611)	A-XIII-6-3 f. 75v
La cour de Holler: Breidfeld - Lieler contre Ouren et Bittingen (?) (1611)	A-XIII-6-3 f. 76
La cour de Wattermal: Wattermal (1611)	A-XIII-6-3 f. 77
La cour de Wattermal: Ourthe contre Houffalize et Hoffelt (1611)	A-XIII-6-3 f. 77v
La seigneurie d'Ouren: Franchise d'Ouren (1611)	A-XIII-6-3 f. 78
La seigneurie d'Ouren: la cense de Manderscheid - St Peterskirch - Oberhausen (1611)	A-XIII-6-3 f. 79
La seigneurie d'Ouren: cour de Heinerscheid (1611)	A-XIII-6-3 f. 79v
La seigneurie d'Ouren: cour de Heinerscheid: Kalborn - Lieler (1611)	A-XIII-6-3 f. 80
La seigneurie de Clervaux (1611)	A-XIII-6-3 f. 80v
La seigneurie de Clervaux: franchise de Clervaux (1611)	A-XIII-6-3 f. 81
La seigneurie de Clervaux: Deiffelt (Dourfelt?) pour la part de Clervaux (1611)	A-XIII-6-3 f. 81v
La seigneurie de Clervaux: Mecher - Urspelt (1611)	A-XIII-6-3 f. 82
La seigneurie de Clervaux: Reuler (1611)	A-XIII-6-3 f. 82v
La seigneurie de Clervaux: Lentzweiler (1611)	A-XIII-6-3 f. 83
La seigneurie de Clervaux: Rumlange - Boxhorn contre Reuland (1611)	A-XIII-6-3 f. 83v
La seigneurie de Clervaux: Doennange contre Bastogne - Grindhausen - Fischbach (1611)	A-XIII-6-3 f. 84
La seigneurie de Clervaux: Marnach (1611)	A-XIII-6-3 f. 84v
La seigneurie de Clervaux: Roder (1611)	A-XIII-6-3 f. 85
La seigneurie de Clervaux: Munshausen (1611)	A-XIII-6-3 f. 85v
La seigneurie de Clervaux: Bockholtz (1611)	A-XIII-6-3 f. 86
La seigneurie de Clervaux: Siebenaler contre Bastogne - Basbellain (1611)	A-XIII-6-3 f. 86v
La seigneurie de Clervaux: Weicherdange contre Bastogne - Neidhausen (1611)	A-XIII-6-3 f. 87
La seigneurie de Clervaux: Schlindermanderscheid - Beumingen (?) contre Bastogne (1611)	A-XIII-6-3 f. 87v
La seigneurie de Clervaux: Dorscheid - Wilwerwiltz (1611)	A-XIII-6-3 f.

	88
La seigneurie de Clervaux: Oberwampach contre Hoffelt - Troisvierges (1611)	A-XIII-6-3 f. 88v
La seigneurie de Clervaux: Drinklange (1611)	A-XIII-6-3 f. 89
La seigneurie de Clervaux: Goldingen (?) contre Salm - Hosingen (1611)	A-XIII-6-3 f. 89v
La seigneurie de Clervaux: Wahlhausen (1611)	A-XIII-6-3 f. 91
La seigneurie de Clervaux: Eisenbach (1611)	A-XIII-6-3 f. 91v
La seigneurie de Clervaux: Rodershausen (1611)	A-XIII-6-3 f. 92
La cour de Liefrange et Mecher: Mecher et Dunkeradt (?) (1611)	A-XIII-6-3 f. 92v
La cour de Liefrange et Mecher: Liefrange (1611)	A-XIII-6-3 f. 93
La cour de Liefrange et Mecher: Budingen (?) - Wisenbach (?) (1611)	A-XIII-6-3 f. 93v
La cour de Liefrange et Mecher: Putscheid contre Schuttbourg (1611)	A-XIII-6-3 f. 94
La seigneurie de Hachiville: Hachiville (1611)	A-XIII-6-3 f. 94v
La seigneurie de Hachiville: Weiler (1611)	A-XIII-6-3 f. 95v
La seigneurie de Hachiville: Güdigen (1611)	A-XIII-6-3 f. 96
La seigneurie de Wiltz: franchise de Wiltz (1611)	A-XIII-6-3 f. 96v
La seigneurie de Wiltz: Niederwiltz (1611)	A-XIII-6-3 f. 98
La landmairie de Wiltz: Eschweiler (1611)	A-XIII-6-3 f. 99
La landmairie de Wiltz: Nocher - Dahl (1611)	A-XIII-6-3 f. 100
La landmairie de Wiltz: Büderscheid (1611)	A-XIII-6-3 f. 100v
La landmairie de Wiltz: Roullingen (1611)	A-XIII-6-3 f. 101
La landmairie de Wiltz: Winseler (1611)	A-XIII-6-3 f. 101v
La landmairie de Wiltz: Noertrange (1611)	A-XIII-6-3 f. 102
La landmairie de Wiltz: Erpeldange (1611)	A-XIII-6-3 f. 102v
La landmairie de Wiltz: Merkholtz (1611)	A-XIII-6-3 f. 103
La landmairie de Wiltz: Kautenbach (1611)	A-XIII-6-3 f. 103v
La landmairie de Wiltz: Weidingen (1611)	A-XIII-6-3 f. 104
La landmairie de Wiltz: Niederwiltz (1611)	A-XIII-6-3 f.

	104v
La landmairie de Wiltz: la cense Kaen (?) - la cense de Masseler (1611)	A-XIII-6-3 f. 105
La seigneurie de Wiltz: la cour de Wampach: Niederwampach (1611)	A-XIII-6-3 f. 105v
La seigneurie de Wiltz: la cour de Kaundorf: Kaundorf (1611)	A-XIII-6-3 f. 107
La seigneurie de Wiltz: la cour de Kaundorf: Bavigne (1611)	A-XIII-6-3 f. 108
La seigneurie de Wiltz: la cour de Kaundorf: Nothum - Insenborn (1611)	A-XIII-6-3 f. 109
La seigneurie de Wiltz: la cour de Kaundorf: Berle (1611)	A-XIII-6-3 f. 109v
La seigneurie de Wiltz: la cour de Bous (1611)	A-XIII-6-3 f. 110
la seigneurie d'Esch: franchise d'Esch (1611)	A-XIII-6-3 f. 112
la seigneurie d'Esch: Eschdorf (1611)	A-XIII-6-3 f. 113v
la seigneurie d'Esch: Kuborn (1611)	A-XIII-6-3 f. 115
la seigneurie d'Esch: Neunhausen - Dellen (1611)	A-XIII-6-3 f. 115v
la seigneurie d'Esch: Merscheid (1611)	A-XIII-6-3 f. 116
la seigneurie d'Esch: Heiderscheid (1611)	A-XIII-6-3 f. 116v
la seigneurie d'Esch: Goesdorf (1611)	A-XIII-6-3 f. 117v
la seigneurie d'Esch: Bockholtz (1611)	A-XIII-6-3 f. 118v
la seigneurie d'Esch: Tandler - Ringel (1611)	A-XIII-6-3 f. 119
la seigneurie d'Esch: Brattert (1611)	A-XIII-6-3 f. 119v
la seigneurie d'Esch: Lultzhausen (1611)	A-XIII-6-3 f. 120
la seigneurie d'Esch: Oberfeulen (1611)	A-XIII-6-3 f. 120v
la seigneurie d'Esch: Niedermertzig (Mertzig) (1611)	A-XIII-6-3 f. 121
la seigneurie d'Esch: Niederfeulen (1611)	A-XIII-6-3 f. 121v
la seigneurie d'Esch: Obermertzig (Mertzig) (1611)	A-XIII-6-3 f. 123
la seigneurie d'Esch: Michelbouch (1611)	A-XIII-6-3 f. 123v
la markvogtei de Diekirch (1611)	A-XIII-6-3 f. 125
la markvogtei de Diekirch: la ville de Diekirch (1611)	A-XIII-6-3 f. 125v
la markvogtei de Diekirch: Holzthum (1611)	A-XIII-6-3 f.

	131v
la markvogtei de Diekirch: Ettelbruck (1611)	A-XIII-6-3 f. 132
la markvogtei de Diekirch: Consthum (1611)	A-XIII-6-3 f. 133v
la markvogtei de Diekirch: Reisdorf (1611)	A-XIII-6-3 f. 134v
la markvogtei de Diekirch: Schlindermanderscheid contre Clervaux (1611)	A-XIII-6-3 f. 136
la markvogtei de Diekirch: Lipperscheid (1611)	A-XIII-6-3 f. 136v
la markvogtei de Diekirch: Kautenbach contre Wiltz (1611)	A-XIII-6-3 f. 137
la markvogtei de Diekirch: Ingeldorf contre Bittingen (?) et Bourscheid (1611)	A-XIII-6-3 f. 137v
la markvogtei de Diekirch: Lellig - Michelau (1611)	A-XIII-6-3 f. 138
la markvogtei de Diekirch: Kolmar	A-XIII-6-3 f. 138
la markvogtei de Diekirch: Folkendange et Brucherhaff (cense de Brouch) (1611)	A-XIII-6-3 f. 138v
la markvogtei de Diekirch: Berg et Welsdorf (?) (1611)	A-XIII-6-3 f. 139v
la markvogtei de Diekirch: Gilsdorf (1611)	A-XIII-6-3 f. 140v
la markvogtei de Diekirch: Bettendorf (1611)	A-XIII-6-3 f. 141v
la markvogtei de Diekirch: Gentingen (Grentsignen?) (1611)	A-XIII-6-3 f. 143v
la markvogtei de Diekirch: Erpeldange (1611)	A-XIII-6-3 f. 144
la markvogtei de Diekirch: Cruchten (1611)	A-XIII-6-3 f. 145v
la markvogtei de Diekirch: Schleiden la cense - Besling la cense (1611)	A-XIII-6-3 f. 146v
la markvogtei de Diekirch: Masingen (?) - Oberhausen (1611)	A-XIII-6-3 f. 147
la markvogtei de Diekirch: Bastendorf (1611)	A-XIII-6-3 f. 147v
la markvogtei de Diekirch: Tandel (1611)	A-XIII-6-3 f. 148v
La seigneurie de Bourscheid (1611)	A-XIII-6-3 f. 150
La seigneurie de Bourscheid: Burden (1611)	A-XIII-6-3 f. 151
La seigneurie de Bourscheid: Hoscheid (1611)	A-XIII-6-3 f. 151v
La seigneurie de Bourscheid: Kehmen et la cense d'Asselborn (1611)	A-XIII-6-3 f. 152v
La seigneurie de Bourscheid: Scheidel (1611)	A-XIII-6-3 f. 153
La seigneurie de Bourscheid: Verscheid (?) - Warken (1611)	A-XIII-6-3 f.

	153v
La seigneurie de Bourscheid: Michelau contre Diekirch (1611)	A-XIII-6-3 f. 154
La seigneurie de Bourscheid: Welscheid (1611)	A-XIII-6-3 f. 154v
La seigneurie de Bourscheid: Holzthum (1611)	A-XIII-6-3 f. 155v
La seigneurie de Bourscheid: Schankweiler (1611)	A-XIII-6-3 f. 156v
La seigneurie de Bourscheid: Kahler (1611)	A-XIII-6-3 f. 157
La seigneurie de Moerstroff (1611)	A-XIII-6-3 f. 158
La seigneurie de Moerstroff: Medernach (1611)	A-XIII-6-3 f. 159
La seigneurie de Moerstroff: Leidenbach la cense (1611)	A-XIII-6-3 f. 160v
La seigneurie de Stolzenbourg (1611)	A-XIII-6-3 f. 161
La seigneurie de Stolzenbourg: Putscheid (1611)	A-XIII-6-3 f. 162v
La seigneurie de Brandenburg (1611)	A-XIII-6-3 f. 163
La seigneurie de Brandenburg: franchise de Brandenburg (1611)	A-XIII-6-3 f. 163v
La seigneurie de Brandenburg: Landscheid (1611)	A-XIII-6-3 f. 164v
La seigneurie de Brandenburg: Gralingen (1611)	A-XIII-6-3 f. 165
La seigneurie de Brandenburg: Merscheid (1611)	A-XIII-6-3 f. 165v
La seigneurie de Brandenburg: Weiler (1611)	A-XIII-6-3 f. 166
La seigneurie de Brandenburg: Nachtmanderscheid (1611)	A-XIII-6-3 f. 166v
Le comté de Vianden: la ville de Vianden (1611)	A-XIII-6-3 f. 167v
Le comte de Vianden: mairie de Mettendorf (1611)	A-XIII-6-3 f. 171
Le comte de Vianden: mairie de Mettendorf: Halsdorf - Niehl (1611)	A-XIII-6-3 f. 173
Le comte de Vianden: mairie de Mettendorf: Hisel pour la part de Vianden contre Neuerburg - Bourich (?) (1611)	A-XIII-6-3 f. 173v
Le comte de Vianden: mairie de Mettendorf: Brecht (1611)	A-XIII-6-3 f. 174
Le comte de Vianden: mairie de Nusbaum: Freilingen (1611)	A-XIII-6-3 f. 175
Le comte de Vianden: mairie de Nusbaum: Nusbaum (1611)	A-XIII-6-3 f. 175v
Le comte de Vianden: mairie de Nusbaum: Hommerdingen (1611)	A-XIII-6-3 f. 176
Le comte de Vianden: mairie de Nusbaum: Enzen (1611)	A-XIII-6-3 f.

	16v
Le comte de Vianden: mairie de Lahr: Lahr (1611)	A-XIII-6-3 f. 177
Le comte de Vianden: mairie de Lahr: Hüttlingen (1611)	A-XIII-6-3 f. 177v
Le comte de Vianden: mairie de Lahr: Bierendorf (1611)	A-XIII-6-3 f. 178v
Le comte de Vianden: mairie de Ammeldingen (1611)	A-XIII-6-3 f. 179
Le comte de Vianden: mairie de Ammeldingen: Niedersgegen (1611)	A-XIII-6-3 f. 179v
Le comte de Vianden: mairie de Ammeldingen: Hoesdorf (1611)	A-XIII-6-3 f. 180
Le comte de Vianden: mairie de Ammeldingen: Wallendorf (1611)	A-XIII-6-3 f. 180v
Le comte de Vianden: mairie de Ammeldingen: Biesdorf (1611)	A-XIII-6-3 f. 181
Le comte de Vianden: mairie de Ammeldingen: Kruchten (1611)	A-XIII-6-3 f. 182
Le comte de Vianden: mairie de Karlshausen: Karlshausen (1611)	A-XIII-6-3 f. 183
Le comte de Vianden: mairie de Karlshausen: Scheitenkorb - Herbstmühle (1611)	A-XIII-6-3 f. 184
Le comte de Vianden: mairie de Karlshausen: Sevenig - Dauwelshausen (1611)	A-XIII-6-3 f. 184v
Le comte de Vianden: mairie de Karlshausen: Gemünd (1611)	A-XIII-6-3 f. 185
Le comte de Vianden: mairie de Karlshausen: Rodershausen (1611)	A-XIII-6-3 f. 185v
Le comte de Vianden: mairie de Karlshausen: Berscheid (1611)	A-XIII-6-3 f. 186
Le comte de Vianden: mairie de Karlshausen: Keppeshausen (1611)	A-XIII-6-3 f. 186v
Le comte de Vianden: mairie de Karlshausen: Bivels contre Falkenstein (1611)	A-XIII-6-3 f. 187
Le comte de Vianden: mairie de Karlshausen: Waldhof (Walstorff?) - Bauler contre Falkenstein (1611)	A-XIII-6-3 f. 187v
Le comte de Vianden: mairie de Karlshausen: Obersgegen (1611)	A-XIII-6-3 f. 188
Le comte de Vianden: mairie de Bettel (1611)	A-XIII-6-3 f. 189
Le comte de Vianden: mairie de Bettel: Roth (1611)	A-XIII-6-3 f. 190
Le comte de Vianden: mairie de Bettel: Longsdorf (1611)	A-XIII-6-3 f. 191
Le comte de Vianden: mairie de Bettel: Fouren (1611)	A-XIII-6-3 f. 191v
Le comte de Vianden: mairie de Bettel: Gentingen (1611)	A-XIII-6-3 f. 192
Le comte de Vianden: mairie de Bettel: Seimerich - Körperich (1611)	A-XIII-6-3 f. 192v
Le comte de Vianden: mairie de Bettel: Geichlingen (1611)	A-XIII-6-3 f.

	193
Le comte de Vianden: mairie de Bettel: Hommerdingen (1611)	A-XIII-6-3 f. 194
Le comte de Vianden: mairie de Geckler: Obergeckler (1611)	A-XIII-6-3 f. 194v
Le comte de Vianden: mairie de Geckler: Nasingen alias Nahausen - Niedergeckler (1611)	A-XIII-6-3 f. 195
Le comte de Vianden: mairie de Geckler: Niederraden (1611)	A-XIII-6-3 f. 195v
Le comte de Vianden: mairie de Geckler: Sinspelt - Oberraden (1611)	A-XIII-6-3 f. 196
Le comte de Vianden: mairie de Geckler: Altscheid - Niederweiler (1611)	A-XIII-6-3 f. 196v
La seigneurie de Dasburg: mairie de Eschfeld: Eschfeld (1611)	A-XIII-6-3 f. 198
La seigneurie de Dasburg: mairie de Eschfeld: Sengerich (1611)	A-XIII-6-3 f. 199
La seigneurie de Dasburg: mairie de Eschfeld: Roscheid (1611)	A-XIII-6-3 f. 199
La seigneurie de Dasburg: mairie de Eschfeld: Üttfeld (1611)	A-XIII-6-3 f. 199v
La seigneurie de Dasburg: mairie de Eschfeld: Binscheid (1611)	A-XIII-6-3 f. 200
La seigneurie de Dasburg: mairie de Eschfeld: Reiff (1611)	A-XIII-6-3 f. 200v
La seigneurie de Dasburg: mairie de Eschfeld: Kickeshausen - Halenbach (1611)	A-XIII-6-3 f. 201
La seigneurie de Dasburg: mairie de Eschfeld: Hickeshausen (Huckhausen?) - Arzfeld	A-XIII-6-3 f. 201v
La seigneurie de Dasburg: mairie de Eschfeld: Jucken (1611)	A-XIII-6-3 f. 202
La seigneurie de Dasburg: mairie de Eschfeld: Olmscheid (1611)	A-XIII-6-3 f. 202v
La seigneurie de Dasburg: mairie de Eschfeld: Lichtenborn y compris uff der Houffen (1611)	A-XIII-6-3 f. 203
La seigneurie de Dasburg: franchise de Dasburg (1611)	A-XIII-6-3 f. 203v
La seigneurie de Dasburg: mairie de Daleiden: Daleiden (1611)	A-XIII-6-3 f. 205
La seigneurie de Dasburg: mairie de Daleiden: Dahren (Dauen?) (1611)	A-XIII-6-3 f. 206v
La seigneurie de Dasburg: mairie de Daleiden: Irrhausen (1611)	A-XIII-6-3 f. 208
La seigneurie de Dasburg: mairie de Daleiden: Preischeid (1611)	A-XIII-6-3 f. 208v
La seigneurie de Dasburg: mairie de Daleiden: Ilweiler (?) (1611)	A-XIII-6-3 f. 209
La seigneurie de Dasburg: mairie de Daleiden: Reipeldingen - Euselbach (?) (1611)	A-XIII-6-3 f. 209v
La seigneurie de Dasburg: mairie de Leidenborn: Leidenborn (1611)	A-XIII-6-3 f. 210v
La seigneurie de Dasburg: mairie de Leidenborn: Herzfeld (1611)	A-XIII-6-3 f.

	211
La seigneurie de Dasburg: mairie de Leidenborn: Kesfeld (1611)	A-XIII-6-3 f. 211v
La seigneurie de Dasburg: mairie de Leidenborn: Großkampen - Hoscheid (?) (1611)	A-XIII-6-3 f. 212
La seigneurie de Dasburg: mairie de Leidenborn: Heckhalenfeld (Hallenfeld?) (1611)	A-XIII-6-3 f. 212v
La seigneurie de Dasburg: mairie de Leidenborn: Steffeshausen (1611)	A-XIII-6-3 f. 213
La seigneurie de Dasburg: mairie de Leidenborn: Welchenhausen (1611)	A-XIII-6-3 f. 213v
La seigneurie de Dasburg: mairie de Leidenborn: Berg (1611)	A-XIII-6-3 f. 214
La seigneurie de Dasburg: mairie de Leidenborn: Lützkampen (1611)	A-XIII-6-3 f. 214v
La seigneurie de Dasburg: mairie de Leidenborn: Harspelt (1611)	A-XIII-6-3 f. 215
La seigneurie de Dasburg: mairie de Leidenborn: Sevenig (1611)	A-XIII-6-3 f. 215v
La seigneurie de Dasburg: mairie de Leidenborn: Stubach centre Reuland (1611)	A-XIII-6-3 f. 216
La seigneurie de Neuerburg: La franchise (1611)	A-XIII-6-3 f. 217
La seigneurie de Neuerburg: mairie de Koxhausen: Koxhausen (1611)	A-XIII-6-3 f. 219v
La seigneurie de Neuerburg: mairie de Koxhausen: Muxerath (Metzenradt?) - Friedrichsborn (?) - Hütten (1611)	A-XIII-6-3 f. 220
La seigneurie de Neuerburg: mairie de Koxhausen: Leimbach (1611)	A-XIII-6-3 f. 220v
La seigneurie de Neuerburg: mairie de Koxhausen: Zweifelscheid (1611)	A-XIII-6-3 f. 221
La seigneurie de Neuerburg: mairie de Weidingen: Oberweidingen (1611)	A-XIII-6-3 f. 221v
La seigneurie de Neuerburg: mairie de Weidingen: Niederweidingen - Hütterscheid (Hinderscheid'?) (1611)	A-XIII-6-3 f. 222
La seigneurie de Neuerburg: mairie de Weidingen: Utscheid (1611)	A-XIII-6-3 f. 222v
La seigneurie de Neuerburg: mairie de Lauperath: Lauperath - Bellscheid (1611)	A-XIII-6-3 f. 223v
La seigneurie de Neuerburg: mairie de Lauperath: Mauel - Hoischeid (?) (1611)	A-XIII-6-3 f. 224
La seigneurie de Neuerburg: mairie de Lauperath: Krautscheid (1611)	A-XIII-6-3 f. 224v
La seigneurie de Neuerburg: mairie de Lauperath: Werhausen (?) - Oberpierscheid (1611)	A-XIII-6-3 f. 225
La seigneurie de Neuerburg: mairie de Lauperath: Niederpierscheid (1611)	A-XIII-6-3 f. 225v
La seigneurie de Neuerburg: mairie d'Ammeldingen: Ammeldingen - Weisproche d'Ammeldingen (?) (1611)	A-XIII-6-3 f. 226
La seigneurie de Neuerburg: mairie d'Ammeldingen: Preinkoff (?) - Emmelbaum - Sashausen (?) - Neurath (1611)	A-XIII-6-3 f. 226v
La seigneurie de Neuerburg: mairie d'Ammeldingen: Arzfeld contre Dasburg (1611)	A-XIII-6-3 f.

	227
La seigneurie de Neuerburg: mairie d'Ammeldingen: Zumholz (?) - Windhausen (1611)	A-XIII-6-3 f. 227v
La seigneurie de Neuerburg: mairie de Weis: Oberweis (1611)	A-XIII-6-3 f. 228
La seigneurie de Neuerburg: mairie de Weis: Mülbach - Hisel contre Vianden (1611)	A-XIII-6-3 f. 229
La seigneurie de Neuerburg: mairie de Weis: Baustert contre Bertringen - Brimingen (1611)	A-XIII-6-3 f. 229v
La seigneurie de Neuerburg: mairie de Weis: Oberstockem contre Niederstockem appartenant ä Bettingen - Hort (?) (1611)	A-XIII-6-3 f. 230
La seigneurie de Neuerburg: mairie de Weis: Feilsdorf contre Bettingen (1611)	A-XIII-6-3 f. 230v
La seigneurie de Neuerburg: mairie de Manderscheid: Manderscheid (1611)	A-XIII-6-3 f. 231
La seigneurie de Neuerburg: mairie de Manderscheid: Kopscheid - Heilhausen (1611)	A-XIII-6-3 f. 231v
La seigneurie de Neuerburg: mairie de Manderscheid: Pintesfeld - Scheidchen (Scheidt?) (1611)	A-XIII-6-3 f. 232
La seigneurie de Neuerburg: mairie de Manderscheid: Bergishausen (?) - mairie de Plascheid: Plascheid (1611)	A-XIII-6-3 f. 232v
La seigneurie de Neuerburg: mairie de Plascheid: Altscheuern - Scheuern (Connenscheuer?) (1611)	A-XIII-6-3 f. 233
La seigneurie de Neuerburg: mairie de Plascheid: Fischbach (1611)	A-XIII-6-3 f. 233v
La seigneurie de Neuerburg: mairie de Plascheid: Itzfelderhof (Itzfeld?) - Burscheid - Berkoth (1611)	A-XIII-6-3 f. 234
La seigneurie de Neuerburg: mairie de Plascheid: Uppershausen (1611)	A-XIII-6-3 f. 234v
La seigneurie de Neuerburg: mairie de Plascheid: Heilbach - Franchise de Waxweiler (1611)	A-XIII-6-3 f. 235
La prevöte de Bitburg: Dockendorf (1611)	A-XIII-6-3 f. 236
La prevote de Bitburg: Scharfbillig (1611)	A-XIII-6-3 f. 236v
La prevote de Bitburg: Esslingen (1611)	A-XIII-6-3 f. 237v
La prevöte de Bitburg: Ließem sur la Kyll (?) contre Seinsfeld (1611)	A-XIII-6-3 f. 238
La prevöte de Bitburg: Gindorf (1611)	A-XIII-6-3 f. 238v
La prevöte de Bitburg: Badem (1611)	A-XIII-6-3 f. 239
La prevöte de Bitburg: Matzen - Wolsfeld (1611)	A-XIII-6-3 f. 240
La prevöte de Bitburg: Mötsch (Mertsch?) - Rittersdorf (1611)	A-XIII-6-3 f. 241
La prevöte de Bitburg: Niederstedem et Oberstedem (1611)	A-XIII-6-3 f. 243
La prévôté de Bitburg: Bickendorf	A-XIII-6-3 f. 244
La prévôté de Bitburg: Messerich	A-XIII-6-3 f.

	244v
La prévôté de Bitburg: Wiersdorf et Biersdorf	A-XIII-6-3 f. 245v
La prévôté de Bitburg: Hüttingen	A-XIII-6-3 f. 246
La prévôté de Bitburg: Masholder - Oendorf (?)	A-XIII-6-3 f. 247
La prévôté de Bitburg: Nattenheim	A-XIII-6-3 f. 247v
La prévôté de Bitburg: Birtlingen	A-XIII-6-3 f. 248
La prévôté de Bitburg: Ließem sur Ehlenz	A-XIII-6-3 f. 248v
La prévôté de Bitburg: Niederweiler - Oberweiler	A-XIII-6-3 f. 249
La prévôté de Bitburg: Stahl	A-XIII-6-3 f. 249v
La prévôté de Bitburg: Fließem	A-XIII-6-3 f. 250
La prévôté de Bitburg: Erdorf	A-XIII-6-3 f. 250v
La prévôté de Bitburg: Metterich	A-XIII-6-3 f. 251
La prévôté de Bitburg: Irsch	A-XIII-6-3 f. 251v
La prévôté de Bitburg: Meckel contre Echternach	A-XIII-6-3 f. 252
La prévôté de Bitburg: Badenborn - Gransdorf	A-XIII-6-3 f. 252v
La prévôté de Bitburg: Ordorf	A-XIII-6-3 f. 253
La prévôté de Bitburg: Gondorf - Gelsdorf	A-XIII-6-3 f. 253v
La prévôté de Bitburg: la cense Byvels (?)	A-XIII-6-3 f. 254
La ville de Bitburg	A-XIII-6-3 f. 255
La franchise de Dudeldorf	A-XIII-6-3 f. 258v
La seigneurie de Kail	A-XIII-6-3 f. 260v
La seigneurie de Kail: Schwarzenborn et Ullendorf (?)	A-XIII-6-3 f. 261
La seigneurie de Falkenstein: Bauler contre Vianden - Bivels pour la part de Falkenstein	A-XIII-6-3 f. 262
La seigneurie de Falkenstein: Eisenbach	A-XIII-6-3 f. 262v
La seigneurie de Hamm: Hamm	A-XIII-6-3 f. 263v
La seigneurie de Hamm: Hermesdorf - Echtershausen	A-XIII-6-3 f. 264
La seigneurie de Hamm: Wiersdorf	A-XIII-6-3 f.

	264v
La seigneurie de Bettingen: Bettingen	A-XIII-6-3 f. 265v
La seigneurie de Bettingen: Peffingen	A-XIII-6-3 f. 266
La seigneurie de Bettingen: Wettlingen	A-XIII-6-3 f. 266v
La seigneurie de Bettingen: Aerstorf (?) - Niederstockem pour la part de Bettingen	A-XIII-6-3 f. 267
La seigneurie de Bettingen: Baustert contre Neuerburg - Hütterscheid - Feilsdorf	A-XIII-6-3 f. 267v
La seigneurie de Bettingen: Mühlbach	A-XIII-6-3 f. 268
La seigneurie de Bruch: Heckenmünster (Münster?)	A-XIII-6-3 f. 268v
La seigneurie de Bruch: Dierscheid - Heidweiler	A-XIII-6-3 f. 269
La seigneurie de Bruch: moulin de Dreis	A-XIII-6-3 f. 269v
La seigneurie de Bruch: Bruch - Gladbach	A-XIII-6-3 f. 270
La seigneurie de Bruch: Greverath - Niersbach	A-XIII-6-3 f. 270v
La seigneurie de Bruch: Speicher	A-XIII-6-3 f. 271
La seigneurie de Bruch: Durenbach (?) - Bermeshausen (?)	A-XIII-6-3 f. 271v
La seigneurie de Bruch: Daufenbach - Beilingen	A-XIII-6-3 f. 272
La seigneurie de Seinsfeld: Seinsfeld	A-XIII-6-3 f. 273
La seigneurie de Seinsfeld: Steinborn contre Densborn - Ließem sur la Kyll contre Dudeldorf	A-XIII-6-3 f. 273v
La seigneurie de Seinsfeld: Herbesdorf (?)	A-XIII-6-3 f. 274
La seigneurie de Malberg: Malberg la franchise	A-XIII-6-3 f. 275
La seigneurie de Malberg: Malbergweich (Weich)	A-XIII-6-3 f. 276
La seigneurie de Malberg: Neidenbach	A-XIII-6-3 f. 276v
La seigneurie de Scharfbillig: Orenhofen	A-XIII-6-3 f. 277v
La seigneurie de Scharfbillig: Schönfelderhof - Preist	A-XIII-6-3 f. 278v
La seigneurie de Scharfbillig: Zemmer	A-XIII-6-3 f. 279
La seigneurie de Scharfbillig: Rodt	A-XIII-6-3 f. 279v
La seigneurie de Scharfbillig: Wentzelhausen cense	A-XIII-6-3 f. 280
La seigneurie de Scharfbillig: Schleidweiler	A-XIII-6-3 f.

	280v
La seigneurie de Scharfbillig: Auw - Hosten la cense - Rodenert cense (?) - Dodenburg	A-XIII-6-3 f. 281
La seigneurie de Scharfbillig: Calemborg cense (?)	A-XIII-6-3 f. 281v
La seigneurie de Densborn: Densborn	A-XIII-6-3 f. 282
La seigneurie de Densborn: Steinborn contre Seinsfeld	A-XIII-6-3 f. 283
La seigneurie de Dohm: Dohm	A-XIII-6-3 f. 283v
La seigneurie de Dohm: Lammersdorf	A-XIII-6-3 f. 284
Meerfeld et Bettenfeld	A-XIII-6-3 f. 284v
La ville d'Echternach	A-XIII-6-3 f. 286
la prévôté d'Echternach: mairie d'Osweiler	A-XIII-6-3 f. 294
la prévôté d'Echternach: mairie d'Osweiler: Osweiler - Steinheim	A-XIII-6-3 f. 294v
la prévôté d'Echternach: mairie d'Osweiler: Born	A-XIII-6-3 f. 295
la prévôté d'Echternach: mairie d'Osweiler: Bech	A-XIII-6-3 f. 295v
la prévôté d'Echternach: mairie d'Osweiler: Rippig (Reppingen?)	A-XIII-6-3 f. 296
la prévôté d'Echternach: mairie d'Osweiler: Zittig - Colbette	A-XIII-6-3 f. 296v
la prévôté d'Echternach: mairie d'Osweiler: Fehlen (?) - Roswinckel (?) - Fromburg (Froenberg?)	A-XIII-6-3 f. 297
la prévôté d'Echternach: mairie d'Osweiler: Roudenhaff - Consbruck (?) - Mellinck (?) - Lauterborn	A-XIII-6-3 f. 297v
La mairie d'Irrel	A-XIII-6-3 f. 298v
La mairie d'Irrel: Niederweis	A-XIII-6-3 f. 299v
La mairie d'Irrel: Prümzurly	A-XIII-6-3 f. 300
La mairie d'Irrel: Alsdorf - Oberecken cense	A-XIII-6-3 f. 300v
La mairie d'Irrel: Kaschenbach - Menningen	A-XIII-6-3 f. 301
La mairie d'Irrel: Minden	A-XIII-6-3 f. 301v
La mairie d'Irrel: Edingen	A-XIII-6-3 f. 302
La mairie d'Irrel: Godendorf contre Rosport - Meckel contre Echternach	A-XIII-6-3 f. 302v
La mairie d'Ernstein (?): Ernstein	A-XIII-6-3 f. 303v
La mairie d'Ernstein (?): Ferschweiler	A-XIII-6-3 f.

	304
La mairie d'Ernstein (?): Ernzen la cense	A-XIII-6-3 f. 304v
La mairie de Bollendorf: Bollendorf	A-XIII-6-3 f. 305
La mairie de Bollendorf: Eppeldorf et Reisdorf pour la part d'Echternach contre Larochette	A-XIII-6-3 f. 305v
La mairie de Bollendorf: Hamhaff - Diedelberg cense (?)	A-XIII-6-3 f. 306
La mairie de Bollendorf: Filtzbach	A-XIII-6-3 f. 306v
La seigneurie de Rosport: Rosport	A-XIII-6-3 f. 307
La seigneurie de Rosport: Ralingen	A-XIII-6-3 f. 308
La seigneurie de Rosport: Wintersdorf	A-XIII-6-3 f. 308v
La seigneurie de Rosport: Dickweiler - Godendorf	A-XIII-6-3 f. 309v
La seigneurie de Rosport: Steinheim (Steinbech?) - Girst	A-XIII-6-3 f. 310
quartier allemand de la prévôté d'Arlon: Barnich - Harestorf - Selmgén (Sélange?)	A-XIII-6-1 f. 185v
quartier allemand de la prévôté d'Arlon: Turpange - Guerlange	A-XIII-6-1 f. 186
quartier allemand de la prévôté d'Arlon: Messancy et Longeau	A-XIII-6-1 f. 186v
quartier allemand de la prévôté d'Arlon: Differt - Turpange pour Messancy - Wolkrange	A-XIII-6-1 f. 187
quartier allemand de la prévôté d'Arlon: Sesselich pour la part de Wolkrange - Bébange	A-XIII-6-1 f. 187v
quartier allemand de la prévôté d'Arlon: Sesselich proche d'Arlon - Udange	A-XIII-6-1 f. 188
quartier allemand de la prévôté d'Arlon: Herverdingen (?) - Jouilloncourt (?)	A-XIII-6-1 f. 188v
quartier allemand de la prévôté d'Arlon: le ban de Stockem: Stockem	A-XIII-6-1 f. 189
quartier allemand de la prévôté d'Arlon: le ban de Stockem: Heinsch (Heinslingen) - Freylange - Metzert	A-XIII-6-1 f. 189v
quartier allemand de la prévôté d'Arlon: le ban de Hachy (Hertzig) - Fouches (Offen)	A-XIII-6-1 f. 190
quartier allemand de la prévôté d'Arlon: le ban de Hachy (Hertzig): Sampont (Sassem?) - Villers-Tortru	A-XIII-6-1 f. 190v
quartier allemand de la prévôté d'Arlon: le ban de Thiaumont (Diedenburg): Thiaumont - Lottert - Lischert	A-XIII-6-1 f. 191
quartier allemand de la prévôté d'Arlon: le ban de Nobressart (St. Jean Elcheroth) : Nobressart	A-XIII-6-1 f. 191v
quartier allemand de la prévôté d'Arlon: le ban de Nobressart (St. Jean Elcheroth) : Heinstert - Louchert - Almeroth	A-XIII-6-1 f. 192
quartier allemand de la prévôté d'Arlon: le ban de Martelange: Martelange - Radelange	A-XIII-6-1 f. 192v

quartier allemand de la prévôté d'Arlon: le ban de Martelange: Wisembach - Ell (Oell) - Grumelange (Grinlingen)	A-XIII-6-1 f. 193
quartier allemand de la prévôté d'Arlon: le ban de Martelange: Wolwelange (Wolflingen) - Perlé	A-XIII-6-1 f. 193v
quartier allemand de la prévôté d'Arlon: le ban de Roodt: Roodt	A-XIII-6-1 f. 194
quartier allemand de la prévôté d'Arlon: le ban de Roodt: Colpach-Haut (Oberkolenbach) - Petit-Nobressart (Klein-Elcherot) - Warnach, Radelange et Grendel	A-XIII-6-1 f. 194v
quartier allemand de la prévôté d'Arlon: le ban de Roodt: Lannen (Landen) - Folschette (Wolscheid)	A-XIII-6-1 f. 195
quartier allemand de la prévôté d'Arlon: le ban de Roodt: Tintange (Tintingen) - le ban de Baschleiden	A-XIII-6-1 f. 195v
quartier allemand de la prévôté d'Arlon: le ban de Baschleiden: Surré	A-XIII-6-1 f. 195bis v
quartier allemand de la prévôté d'Arlon: le ban de Baschleiden: Bondorf	A-XIII-6-1 f. 196
quartier allemand de la prévôté d'Arlon: le ban de Baschleiden: Holtz - le ban de Rambrouch	A-XIII-6-1 f. 196v
quartier allemand de la prévôté d'Arlon: le ban de Rambrouch: Rambrouch - Schwiedelbrouch (Schuttelbrouch) - Folschette (Volscheyt) pour Rambrouch	A-XIII-6-1 f. 197
quartier allemand de la prévôté d'Arlon: le ban de Rambrouch: Bilsdorf - Arsdorf - Rimlingen - Pratz pour Rambrouch - Rumlingen	A-XIII-6-1 f. 197v
quartier allemand de la prévôté d'Arlon: le ban de Rambrouch: Rindschleiden - Arsdorf	A-XIII-6-1 f. 198
quartier allemand de la prévôté d'Arlon: le ban de Rambrouch: Bilsdorf - ban de Schweich	A-XIII-6-1 f. 198v
quartier allemand de la prévôté d'Arlon: le ban de Schweich: Schweich - Elvange - Hovelange	A-XIII-6-1 f. 199
quartier allemand de la prévôté d'Arlon: le ban de Schweich: Wahl - Redange pour Schweich - le ban d'Attert	A-XIII-6-1 f. 199v
quartier allemand de la prévôté d'Arlon: le ban d'Attert: Attert - Schadeken - Post - Nothomb	A-XIII-6-1 f. 200
quartier allemand de la prévôté d'Arlon: le ban d'Attert: Grendel - Tontelange (Tontelingen)	A-XIII-6-1 f. 200v
quartier allemand de la prévôté d'Arlon: le ban de Pratz: Pratz	A-XIII-6-1 f. 201
quartier allemand de la prévôté d'Arlon: le ban de Pratz: Platen pour Pratz - Reimberg pour Pratz - Buschrodt pour Pratz - Eischen (Ischen) pour Pratz	A-XIII-6-1 f. 201v
quartier allemand de la prévôté d'Arlon: la mairie de Colpach-Haut: Colpach-Haut et Colpach-Bas - la justice de Beckerich	A-XIII-6-1 f. 202
quartier allemand de la prévôté d'Arlon: la justice de Beckerich: Beckerich - Noerdange - Hobscheid	A-XIII-6-1 f. 202v
quartier allemand de la prévôté d'Arlon: la justice de Beckerich: Eischen	A-XIII-6-1 f. 203
quartier allemand de la prévôté d'Arlon: la justice de Beckerich: Frassem	A-XIII-6-1 f. 203v
quartier allemand de la prévôté d'Arlon: la justice de Beckerich: Viville (Vieuville) - la cense de Wolckerat	A-XIII-6-1 f. 204
quartier allemand de la prévôté d'Arlon: la justice de Beckerich: la cense de Burel - la cense d'Altscheure - la cense de Scoppach - le petit moulin près d'Arlon de Georges d'Everlange - Schockville	A-XIII-6-1 f. 204v
quartier allemand de la prévôté d'Arlon: la justice de Beckerich: la cense de Leyendael,	A-XIII-6-1 f.

la cense de Tottart et Reichlange	205
seigneuries allemandes dépendantes du marquisat d'Arlon: la seigneurie d'Useldange: Useldange	A-XIII-6-1 f. 205v
seigneuries allemandes dépendantes du marquisat d'Arlon: la seigneurie d'Useldange: Vichten	A-XIII-6-1 f. 206
seigneuries allemandes dépendantes du marquisat d'Arlon: la seigneurie d'Useldange: Niederpalen - Noerdange - Rippweiler	A-XIII-6-1 f. 206v
seigneuries allemandes dépendantes du marquisat d'Arlon: la seigneurie d'Useldange: Schwebach - Brouch y compris les sujets de Saeul (Zulle)	A-XIII-6-1 f. 207
seigneuries allemandes dépendantes du marquisat d'Arlon: la seigneurie d'Useldange: Buschdorf - Boevange	A-XIII-6-1 f. 207v
seigneuries allemandes dépendantes du marquisat d'Arlon: la seigneurie d'Useldange: Pratz pour la part d'Useldange - Reckange dépendant d'Useldange - Rédange	A-XIII-6-1 f. 208
seigneuries allemandes dépendantes du marquisat d'Arlon: la seigneurie d'Useldange: Bouradt (?) dépendant d'Useldange - Oberpallen dépendant de Bouradt, y compris Oberwarcken (?)	A-XIII-6-1 f. 208v
seigneuries allemandes dépendantes du marquisat d'Arlon: la seigneurie d'Useldange: Hostert - Ospern	A-XIII-6-1 f. 209
seigneuries allemandes dépendantes du marquisat d'Arlon: la seigneurie d'Everlange: Schandel - Everlange	A-XIII-6-1 f. 209v
seigneuries allemandes dépendantes du marquisat d'Arlon: la seigneurie d'Everlange: Wahl - Platen	A-XIII-6-1 f. 210
seigneuries allemandes dépendantes du marquisat d'Arlon: la seigneurie d'Everlange: Ospern pour Everlange - Reichlange - Lannen - Folschette	A-XIII-6-1 f. 210v
seigneuries allemandes dépendantes du marquisat d'Arlon: la seigneurie d'Everlange: Pratz pour la part d'Everlange - la seigneurie d'Autel (Elter)	A-XIII-6-1 f. 211
seigneuries allemandes dépendantes du marquisat d'Arlon: la seigneurie d'Autel: Sterpenich	A-XIII-6-1 f. 211v
seigneuries allemandes dépendantes du marquisat d'Arlon: la seigneurie d'Autel: Bettingen (Kleinbettingen)	A-XIII-6-1 f. 212
seigneuries allemandes dépendantes du marquisat d'Arlon: la seigneurie d'Autel: Steinfort - Randlingen (?) - Hagen	A-XIII-6-1 f. 212v
seigneuries allemandes dépendantes du marquisat d'Arlon: la seigneurie de Guirsch: Guirsch	A-XIII-6-1 f. 213
seigneuries allemandes dépendantes du marquisat d'Arlon: la seigneurie de Guirsch: Heckbous (Bous proche de Guirsch) - Huttange	A-XIII-6-1 f. 213v
seigneuries allemandes dépendantes du marquisat d'Arlon: la seigneurie de Guirsch: Parette - Noerdange - Pallen pour la part de Guirsch	A-XIII-6-1 f. 214
seigneuries allemandes dépendantes du marquisat d'Arlon: la seigneurie de Guirsch: Dudlingen (?) - Lischert et Tontelange - Niederpallen	A-XIII-6-1 f. 214v
seigneuries allemandes dépendantes du marquisat d'Arlon: la seigneurie de Guirsch: Ell - Bonnert (Bomeradt) - Levelange	A-XIII-6-1 f. 215
seigneuries allemandes dépendantes du marquisat d'Arlon: la seigneurie de Guirsch: Hondelange - Longeau	A-XIII-6-1 f. 215v
seigneuries allemandes dépendantes du marquisat d'Arlon: la seigneurie de Guirsch: la cense de [Philippe] Scheur proche de Habay - la seigneurie de Koerich: Koerich	A-XIII-6-1 f. 216
seigneuries allemandes dépendantes du marquisat d'Arlon: la seigneurie de Koerich: Goeblange - Goetzange	A-XIII-6-1 f. 217
seigneuries allemandes dépendantes du marquisat d'Arlon: la seigneurie de Koerich: Toernich	A-XIII-6-1 f. 217v
seigneuries allemandes dépendantes du marquisat d'Arlon: la seigneurie de Koerich: Colpach (Kalebach?)	A-XIII-6-1 f. 218

seigneuries allemandes dépendantes du marquisat d'Arlon: la seigneurie de Septfontaines: Septfontaines	A-XIII-6-1 f. 218v
seigneuries allemandes dépendantes du marquisat d'Arlon: la seigneurie de Septfontaines: Ehner (Ender?)	A-XIII-6-1 f. 219v
seigneuries allemandes dépendantes du marquisat d'Arlon: la seigneurie de Septfontaines: Weyler y compris Stennen proche d'Arlon	A-XIII-6-1 f. 220
seigneuries allemandes dépendantes du marquisat d'Arlon: la seigneurie de Septfontaines: Calmus	A-XIII-6-1 f. 220v
seigneuries allemandes dépendantes du marquisat d'Arlon: la seigneurie de Septfontaines: Schweich - Rippweiler - Kapweiler pour la part de Septfontaines	A-XIII-6-1 f. 221
seigneuries allemandes dépendantes du marquisat d'Arlon: la seigneurie de Septfontaines: Nerenhausen y compris Rédange pour la part de Septfontaines	A-XIII-6-1 f. 221v
seigneuries allemandes dépendantes du marquisat d'Arlon: la seigneurie de Septfontaines: Ell	A-XIII-6-1 f. 222
Verbal et besogne de Gilles du Faing tenu aux autorités du pays de Luxembourg et comté de Chiny	A-XIII-6-1 f. 227
Copie d'une lettre de son Altesse au sir du Faing pour mettre en exécution et effet les résolutions repris au règlement suivant	A-XIII-6-1 f. 228
Copie du règlement de leurs Altesses sur les difficultés rencontrées au susdit dénombrement	A-XIII-6-1 f. 228v
Copie d'une autre lettre écrite de leurs Altesses au sire du Faing afin de mettre en effet outre ce qu'est remis, décrété et ordonné par le règlement susdit et ce qui de plus est repris en ladite lettre	A-XIII-6-1 f. 232v
Réunion des députés des différentes prévôtés pour conclure les recensements dans les différentes région	A-XIII-6-1 f. 234

Literaturverzeichnis

Publications de la Société pour la Recherche et la Conservation des Monuments Historiques dans le Grand-Duché de Luxembourg, Band 13, . Luxembourg, 1858.

Arnoldi, Johannes von. *Geschichte der Oranien-Nassauischen Länder und ihrer Regenten*. Bde. 3,2. Hadamar: Hergt, 1816.

Bassing, Theodor. *Verzeichnis der Amtmänner welche für die Grafen von Spanheim-Vianden und Nassau-Vianden die Grafschaft Vianden verwaltet haben. (1351 - 1796)*. Diekirch, 1925.

Bernecker, Walther L. *Spanische Geschichte: Von der Reconquista bis heute*. Darmstadt: Primus, 2012.

Bertram, Martin. *Die Gemeindeländereien in der Eifel, dargestellt an den Kreisen Daun und Prüm*. Jena, Phil. Diss.: Merseburg, 1914.

Best, Pieter. *Tijdstafel der geschiedenis van het vaderland*. Herausgeber: Kbook. Januar 2018.

Brommer, Peter. *Die Ämter Kurtriers : Grundherrschaft, Gerichtsbarkeit, Steuerwesen und Einwohner ; Edition des sogenannten Feuerbuchs von 1563 / Peter Brommer*. Mainz; Trier: Gesellschaft für Mittelrheinische Kirchengeschichte, 2003.

Clomes, Pierre. *Versuch einer statistisch-geographischen Beschreibung des Grossherzogthums Luxemburg*. In: *Festschrift Athenée Royal Grand-Ducal de Luxembourg L'année scolaire 1839-1840*. Luxembourg: Schmit-Bruck, 1840.

Die gemeine Lands-Bräuche Des Herzogthum Lutzemburg und Graffschaft Chiny : Durch Ihre Königliche Majestät unsern allergnädigsten Herrn Decretirt ; Mit gnädiger Verwilligung Ihrer königl. Majestät, Rath des Herzogthums Lutzemburg und Graffschaft Chiny, zuf. Lutzemburg: Ferry, 1709.

Dumont, Jean. *Corps universel diplomatique...Tome VII. Partie II*. Amsterdam, 1731.

Edelmayer, Friedrich. *Philipp II. : Biographie eines Weltherrschers*. Stuttgart: Kohlhammer, 2017.

Gerlich, Alois. *Geschichtliche Landeskunde des Mittelalters : Genese u. Probleme / Alois Gerlich*. Darmstadt: Wissenschaftliche Buchgesellschaft, [Abt. Verl.], 1986.

Grabner-Haider, Anton u.a. *Kulturgeschichte der frühen Neuzeit: von 1500-1800*. Göttingen: Vandenhoeck & Ruprecht, 2014.

Heimann, Heinz-Dieter. *Die Habsburger: Dynastie und Kaiserreiche*. München: C.H. Beck, 2016.

J.M. „Wilhelm von Nassau-Oranien und die Grafschaft Vianden.“ *Obermosel-Zeitung*, 24.. Mai 1933: 5.

Jacques Grob, publiés avec des additions et corrections de Jules Vannérus. *Dénombrements des feux des duché de Luxembourg et comté de Chiny. Tome I. Documents fiscaux de 1306 à 1537*. Bruxelles: Kiessling et Imbreghts, 1921.

Kampmann, Cristoph. *Europa und das Reich im 30-jährigen Krieg: Geschichte eines europäischen Konflikts*. Stuttgart: Kohlhammer, 2013.

Lais, E.D. *Die Stock- und Vogteigutsbesitzer der Eifel und der umliegenden Gegenden wider ihre Gemeinden in betreff streitiger Waldungen*. Bd. 2. 2 Bde. Trier, 1831.

—. *Die Stock- und Vogteigutsbesitzer der Eifel und der umliegenden Gegenden wider ihre Gemeinden in betreff streitiger Waldungen*. Bd. 1. 2 Bde. Trier, 1830.

Lamprecht, Karl. *Deutsches Wirtschaftsleben im Mittelalter. Untersuchungen über die Entwicklung der materiellen Kultur des platten Landes auf Grund der Quellen zunächst des Mosellandes, II. Statistisches Material, Quellenkunde mit 13 Karten*. Bd. 2. 2 Bde. Leipzig: Dürr, 1885.

Leclercq, Mathieu Nicolas Joseph. *Coutumes des pays, duché de Luxembourg et comté de Chiny, Volume 1*. Bruxelles: Gobbaerts, 1867.

—. *Coutumes des pays, duché de Luxembourg et comté de Chiny: Volume 2*. Bruxelles: Gobbaerts, 1869.

Majerus, Nicolas. *Die Luxemburger Gemeinden nach den Weistümern, Lehenerklärungen und Prozessen / Von Nikolaus Majerus*. Bd. 1. 7 Bde. Luxembourg: Ministère de l'éducation nationale, 1955.

- . *Die Luxemburger Gemeinden nach den Weistümern, Lehenerklärungen und Prozessen*. Bd. 3. 7 Bde. Luxembourg: Ministère de l'éducation nationale, 1956.
- . *Die Luxemburger Gemeinden nach den Weistümern, Lehenerklärungen und Prozessen*. Bd. 2. 7 Bde. Luxembourg: Ministère de l'éducation nationale, 1956.
- Meyers, Joseph. *Studien zur Siedlungsgeschichte Luxemburgs*. Berlin; Luxemburg: de Gruyter; Luxemburgische Sprachgesellschaft, [1932].
- Müller, Michel Franz Josef. *Kurze doch zuverlässige statistische Uebersicht des Herzogtums Luxemburg und der Grafschaft Chiny*. Trier, 1814.
- Munkler, Herfried. *der 30-jährige Krieg: europäische Katastrophe, deutsches Trauma 1618-1648*. Hamburg bei Reinbek: Rowohlt, 2019.
- Neyen, Auguste. *Histoire de la ville de Vianden et de ses comtes*. Luxemburg: V. Bück, 1851.
- Pauly, Michel. *Geschichte Luxemburgs*. München: Beck, 2011.
- Prat, George François. *Histoire d'Arlon*. Arlon, 1874.
- Reitz, Georg. *Die Grösse des geistlichen und ritterschaftlichen Grundbesitzes im ehemaligen Kur-Trier. Ein Beitrag zur Frage der Grundbesitz-Verteilung*. Diss. phil. Bonn. Koblenz, 1919.
- Rheinland-Pfalz, Landeshauptarchiv, Hrsg. *Namenindex zu den Erhebungsbögen zum Theresianischen Kataster*. Koblenz, 28. April 2010.
- Rutz, Andreas. *Krieg und Kriegserfahrung im Westen des Reiches 1568-1714 / Andreas Rutz (Hrsg.) ; unter redaktioneller Mitarbeit von Marlene Tomczyk*. Göttingen: V&R unipress, 2016.
- Schannat, Johann Friedrich / Baersch, Georg. *Eifflia illustrata oder geographische und historische Beschreibung der Eifel*. Bde. 3,2,2. Aachen [u.a.]: Mayer, 1855.
- . *Eifflia illustrata oder geographische und historische Beschreibung der Eifel*. Bde. 3,2,1. Aachen [u.a.]: Mayer, 1854.
- . *Eifflia illustrata oder geographische und historische Beschreibung der Eifel*. Bde. 3,1,1. Aachen [u.a.]: Mayer, 1852.
- . *Eifflia illustrata oder geographische und historische Beschreibung der Eifel*. Bde. 3,1,2. Aachen [u.a.]: Mayer, 1852.
- . *Eifflia illustrata oder geographische und historische Beschreibung der Eifel*. Bd. 2. 2 Bde. Trier: Lintz, 1844.
- . *Eifflia illustrata oder geographische und historische Beschreibung der Eifel*. Bde. 2,1. Aachen [u.a.]: Mayer, 1829.
- . *Eifflia illustrata oder geographische und historische Beschreibung der Eifel*. Bd. 1. 2 Bde. Aachen [u.a.]: Mayer, 1825.

- . *Eiflia illustrata oder geographische und historische Beschreibung der Eifel*. Bd. 1. Köln: Bachem, 1824.
- Schilling, Heinz. *1517: Weltgeschichte eines Jahres*. München: C. H. Beck, 2017.
- Schmalen, Walter. *Untersuchungen über das Stockgüterrecht der Südwesteifel und des Luxemburger Raumes*. Bonn: Univ., Diss., 2001.
- Schorn, Carl. *Eiflia Sacra oder Geschichte der Klöster und geistlichen Stiftungen der Eifel*. Bonn: Hanstein, 1888/1889.
- Stollberg-Rilinger, Barbara. *Das Heilige Römische Reich Deutscher Nation - Vom Ende des Mittelalters bis 1806*. München: C.H. Beck, 2018.
- Vannérus, Jules. „Les anciens dénombremments du Luxembourg. In: Compte-rendu des séances de la commission royale d'histoire. Deuxième Série, Tome 11, 1901. .“ *Bulletin de la Commission royale d'histoire. Académie royale de Belgique*, 1901: 421 - 476.
- Werveke, Nicolas van. *Kulturgeschichte des Luxemburger Landes*. Bd. 2. 3 Bde. Luxemburg: Gustave Soupert, 1924.
- . *Kulturgeschichte des Luxemburger Landes*. Bd. 1. 3 Bde. Luxemburg: Gustave Soupert, 1923.
- . *Kulturgeschichte des Luxemburger Landes*, Bd. 3. Bd. 3. 3 Bde. Luxemburg: Gustave Soupert, 1926.
- . *Kulturgeschichte des Luxemburger Landes/1*. Herausgeber: Carlo Hury. Bd. 1. 2 Bde. Esch-sur-Alzette: Schortgen, 1983.
- . *Kulturgeschichte des Luxemburger Landes/2*. Herausgeber: Carlo Hury. Bd. 2. 2 Bde. Esch-sur-Alzette: Schortgen, 1984.
- Wielenga, Friso. *Geschichte der Niederlande*. Ditzingen: Philipp Reclam Jun., 2018.


VERÖFFENTLICHUNGEN DER WESTDEUTSCHEN GESELLSCHAFT FÜR FAMILIENKUNDE E.V.

Bitte bestellen Sie einfach und bequem über den Internet-shop der WGfF

<http://www.wgff-shop.de>

(beachten Sie dort aktuelle Preise, Antiquariat und Schnäppchen)

Aus unserer Publikationsreihe sind lieferbar:

(Preise für unsere Mitglieder in Klammern)

MITTEILUNGEN der WGfF

Bd. 28	Mitteilungen der WGfF, Band I: 1913-1917. Nachdruck Sonderpreis	(13,50 €)	18,- €
Bd. 29	Mitteilungen der WGfF, Band II: 1918-1921. Neudr. digital überarb. Originalh	(34,50 €)	46,- €
Bd. 34	Mitteilungen der WGfF, Band III-IV: 1922-1926. Nachdruck	(22,50 €)	30,- €
Bd. 43	Mitteilungen der WGfF, Band V-VI: 1926-1930. Nachdruck	(22,50 €)	30,- €
Bd. 48	Mitteilungen der WGfF, Band VII-VIII: 1931-1936. Nachdruck	(22,50 €)	30,- €
Bd. 51	Mitteilungen der WGfF, Band IX-XIII: 1937-1944. Nachdruck	(22,50 €)	30,- €
Bd. 103	Mitteilungen der WGfF, Band XVIII-XX: 1957-1962. Originalhefte gebunden		31,- €
Bd. 105	Mitteilungen der WGfF, Band XXIII-XXIV: 1967-1970. Originalhefte gebunden		31,- €
Bd. 116	Mitteilungen der WGfF, Band XXVII-XXVIII: 1975-1978. Originalhefte gebunden		35,- €
Bd. 117	Mitteilungen der WGfF, Band XXIX-XXX: 1979-1982. Originalhefte gebunden		35,- €
Bd. 118	Mitteilungen der WGfF, Band XXXI-XXXII: 1983-1986. Originalhefte gebunden		35,- €
Bd. 119	Mitteilungen der WGfF, Band XXXIII-XXXIV: 1987-1990. Originalhefte gebunden		35,- €
Bd. 192	Mitteilungen der WGfF, Band XXXV-XXXVI: 1991-1994. Originalhefte gebunden		35,- €
Bd. 253	Mitteilungen der WGfF, Band XXXVII-XXXVIII: 1995-1998. Originalhefte gebunden		35,- €
Bd. 275	Mitteilungen der WGfF, Band XXXIX-XL: 1999-2002. Originalhefte gebunden		35,- €

Einbanddecken für die »MITTEILUNGEN« in Ausführung der vorgenannten Bände (Bibliothekskleinen mit Goldprägung) 6,- €
sind mit den Beschriftungen für **Band 35/36 (1991-1994)**, **Band 37/38 (1995-1998)**, **Bd. 39/40 (1999-2002)** zu je 6,- €, 9,- €
für **Bd.41/42 (2003-2006)** zu 9,- € und **Bd. 43/44 (2007-2010)** zu je 10,- € ebenfalls erhältlich. 10,- €
(Bei Bestellung bitte die gewünschten Bandnummern angeben.)

Einzelveröffentlichungen:

Bd. 7	Hans Heubes: Knipscheer-Knipschaar, 400 Jahre niederrheinisch-holländische Schiffer. Stammfolgen und Beiträge zur Geschichte aller Knipscheer-Knipschaar-Sippen in Deutschland und den Niederlanden 1500-1973. Köln, Düsseldorf 1973. 425 Textseiten, 19 Tafeln, 20 Registers.	(9,- €)	12,- €
Bd. 20	Eike Pies: Wickeren und Gravenhorst bei Uedem. Ein Beitrag zur nieder-rheinischen Hofesgeschichte. Köln 1982. 208 S., 12 Wappendarst., 21 genealogische Tafeln	(6,- €)	9,- €
Bd. 36	Heinz Weingarten / Heinz-J. Müller: Die Erbgenossen vom Sülzer Feld von ca. 1320 bis 1482. Köln 1987. 200 S.	(10,50 €)	14,- €
Bd. 40	Eleonore Hilgers-Hagen: Dokumentarische Schilderung der Ereignisse in den Familien Jungbluth und Hüber aus Köln 1739-1872. Köln 1988. 189 S.	(4,50 €)	6,- €
Bd. 45	Joachim Oepen: Korbmacher in Köln 1589-1798. Geschichte der Familie Wanmacher-Wammacher seit 1569. Köln 1989	(7,50 €)	10,- €
Bd. 47	Reimund Haas: Essener Officialatsakten als personengeschichtliche Quelle. Köln 1989	(6,- €)	9,- €
Bd. 53	Heinz Evers: Einwohnerverzeichnis Emmerichs im 14. und 15. Jahrhundert. Köln 1990	(9,- €)	12,- €
Bd. 57	Helmut Venedey: Erkelenzer Personennamen am Ende des Mittelalters.	(7,50 €)	10,- €
Bd. 61	Elsa Oberkalkofen: Die Sippe Duden in sechs Jahrhunderten. Köln 1992. 315 S.	(10,50 €)	14,- €
Bd. 79	Heinrich Nassenstein: Leben vor 300 Jahren, Chronik einer Familie im Kölner Raum nach dem 30-jährigen Krieg. 121 S. Köln ?	(4,50 €)	6,- €
Bd. 90	Friedrich-C. von Stechow: Stammbuch des Georg von Honhorst für die Zeit von 1577-1587. Köln 1997. 180 S.	(6,- €)	9,- €
Bd. 91	Hans Bossier: Epitaphe in der ehem. Stiftskirche zu Münstermaifeld. Köln 1997. 218 S.	(6,- €)	9,- €
Bd. 120	Herbert M. Schleicher: Album Amicorum – Freundschaftsbuch des Werner Reinhold Bernhard von Müntz für die Zeit von 1762-1769. Köln 2000. 104 S.	(6,- €)	9,- €
Bd. 285	100 Jahre Westdeutsche Gesellschaft für Familienkunde 1913-2013: Festschrift. Köln 2013. 300 S. karton. Einband, DIN B 5.	(15,- €)	20,- €

		Euro	Euro
Bestnr.:	Herbert Weffer: Von aach bes zwöllef. Ein bönnisches Wörterbuch. [Bd.1]	(6,75)	9,-
F 03:	(Hrsg.: WGfF-Bzgr. Bonn). 2. Aufl. Bonn 2000 Taschenbuch, 192 S.		
Bestnr.:	Herbert Weffer: Bönnisches Wörterbuch. Bd.2: Hochdeutsch - Bönnisch	(6,75)	9,-
F 04:	(Hrsg.: WGfF-Bzgr. Bonn). Bonn 2000 Taschenbuch, 256 S.		
Bestnr.:	Johannes Stöber: Ahnenliste des westfälischen Dichters Friedrich Wilhelm	(9,-)	12,-
F 05:	Grimme (1827-1887). Köln 1990. IV+100 S., DIN A 4.		
Bestnr.:	Johannes Stöber: Familie Crop / Kropf heute Kropf (Olsberg) / Cropp	(34,50)	46,-
F 07:	(Hamburg) aus Brilon (Westfalen). Köln 1995. 345 S., DIN A 4.		
Bestnr.:	Johannes Stöber: Die Sippe zum Windhaus. Teil 1: Geschichte des Ge-	(21,-)	28,-
F 08:	geschlechtes zum Windhaus auf dem Großen und Kleinen Windhaus i. Kirchspiel Neuenkirchen bei Melle sowie in Osnabrück von 1080 bis 1808 / Übergang nach Iburg (1610) / Literaturverzeichnis.		
	Teil 2: Familie Windmann. Köln 1997.X+96 u. XIV+90 S., DIN A 4.		
Bestnr.:	Johannes Stöber: Die Sippe zum Windhaus.	(24,-)	32,-
F 09:	Teil 3: Familie Windhorst. Köln 1996. XVIII+240 S., DIN A 4.		
Bestnr.:	Johannes Stöber: Die Sippe zum Windhaus.	(27,-)	36,-
F 10:	Teil 4: Familie Windhoff. Köln 1997. X+262 S., DIN A 4.		
Bestnr.:	Johannes Stöber: Die Sippe zum Windhaus.	(7,50)	10,-
F 11:	Teil 5: Familie Windhorst. Köln 1997. VIII+62 S., DIN A 4.		
Bestnr.:	Johannes Stöber: Ahnenliste für den Dreizehnlinden-Dichter Friedrich Willhelm	(6,-)	8,-
F 12:	Weber (1813-1894). Köln 1999. 50 S., DIN A 4.		
Bd. 264	Jörg Matthias Braun: „ad rei perpetuam memoriam“ Das Schöffenbuch zu Bernkastel von 1526 bis 1682 (mit rückwirkenden Eintragungen ab 1494)	(28,50)	38,-
	Köln 2010. 840 S. karton. Einbd., DIN B 5.		
Bd. 322	Jörg Matthias Braun: Die Geschichte des Heilig-Geist-Hospitals zu Bernkastel – von seinen Anfängen bis zum Jahr 1750.	(21,-)	28,-
	Köln 2016. 528 S., kartoniert, DIN B 5		
Bd. 323	Herbert Weffer: Meine Familienwappen	(21,-)	28,-
	Köln 2016 166 S., brosch. DIN A 5		
Bd. 325	Jörg M. Braun: Die Chronik des Pastors Philipp Jakob Schien aus Bern- Bernkastel (1706 - 1748). Köln 2017. DIN B 5, kartoniert, 180 S.	(9,-)	12,-
Bd. 341	Jörg M. Braun: Johann Meisterburg – der Brandstifter von Bernkastel	(9,-)	12,-
	Köln 2019. 176 S., kartoniert, DIN B 5		
Bd. 342	Karl Heinz Bernardy: Ehedispensen im oberen Erzbistum Trier 1731 – 1748	(10,50)	14,-
	Köln 2020. 224 S.DIN B 5, kartoniert		

Mitgliederverzeichnisse:

Bd. 68	Renate Dorweiler / Lothar Hemmerich / Günter Junkers: Mitgliederverzeichnis der WGfF Stand 1.1.1994. Köln 1994. 224 S.	(3,-)	4,-
Bd. 191	Claus Geis: Mitgliederverzeichnis der WGfF Stand 31.7.2004. Köln 2004. 537 S.	(15,-)	20,-

Bibliotheks- und Bestandsverzeichnisse:

Bd. 92	Edith Przyrembel: Bibliothek der WGfF – Bestandsverzeichnis 1997. 575 S. Die teilweise vergriffenen Bestandsverzeichnisse, Bde. 10, 15 und 39 sind hierin enthalten und weiter ergänzt.	(12,-)	16,-
Bd. 241	Peter Buchholz: Bibliotheksverzeichnis der Westdeutschen Gesellschaft für Familienkunde: Stand 1. Juni 2008	(13,50)	18,-
	Köln 2008.VIII+460 S. broschiert, DIN A 5		
Bd. 327	Claus Geis: Verzeichnis der in den "Mitteilungen der WGfF" erschienenen Beiträge 1913–2016. Köln 2017. DIN B 5, kartoniert, 176 S.	(6,-)	9,-

			Euro	Euro
Ortsfamilienbücher:				
Bd. 13	Johannes Jansen: Honnefer Familienbuch. Bd. II.: 1810-1875. Köln 1979. 495 S.		(9,-)	12,-
Bd. 81	Helmut Schommer: Familienbuch Miesenheim (bei Andernach) 17.-19. Jahrh. Köln 1996. 626 S.		(18,-)	24,-
Bd. 86	Wilhelm Pauli: Familienbuch Bonn – Dottendorf für die Zeit von 1620-1899. Köln 1996. 195 S.		(6,-)	8,-
Bd. 107	Franz Josef Karbach / Josef Schmieden / Hans Finzel: Kath. Familienbuch Pfarrei Sponheim 1683-1892. Köln 1999. 715 S.		(18,-)	24,-
Bd. 109	Alois Schleder: Familienbuch Wolsfeld nach 1797. Köln 1999. 155 S.		(6,-)	8,-
Bd. 111	Werner Naumann: Familienbuch der Pfarrei Mettendorf Dekanat Neuerburg 1641-1900. 2 Teile. Köln 1999. 472+471 S.		(18,-)	24,-
Bd. 121	Günther Ellenberger: Familien der Gemeinde Repelen zwischen 1675 und 1800. Zusammengestellt nach den Kirchenbüchern der ev. Gemeinde Repelen, heute 47445 Moers – Repelen. Köln 2000. 191 S.		(7,50)	10,-
Bd. 122	Thomas J. Schmitt: Die katholische Militärgarnisonspfarrkirche St. Maximin in Trier 1837-1876. Köln 2000. 216 S.		(7,50)	10,-
Bd. 124	Karl H. Boley: Beiträge zur Ortsgeschichte von Bergheim / Sieg mit Mülleko- ven : Die Familien vor 1809. Neudruck der Ausgabe 1992. Köln 2000. 77 S.		(9,-)	12,-
Bd. 125	Karl H. Boley: Beiträge zur Ortsgeschichte von Mondorf / Siegkreis : Die Fami- lien vor 1809. Neudruck der Ausg. 1992. Köln 2000. 112 S.		(10,50)	14,-
Bd. 143	Peter Schößler: Familienbuch Lötzbeuren (Hunsrück) 1650-1850. Köln 2000. 258 S.		(7,50)	10,-
Bd. 145	Peter Buchholz: Familienbuch der kath. Pfarrgemeinde Menzelen 1650-1800 Köln 2000. 170 S.		(9,-)	12,-
Bd. 148	Wilhelm Pauli: Familienbuch St. Martin (Bonn) 1645-1798. Köln 2001. 500 S.		(21,-)	28,-
Bd. 149	Heinz Augustin: Familienbuch der Katholischen Pfarrei Happerschoß 1673- 1809 mit Heisterschoß und Bröl . Köln 2001. 687 S.		(18,-)	24,-
Bd. 150	Thomas J. Schmitt: Die katholischen Pfarrei Maria Heimsuchung in Hamm an der Saar 1681-1899. Köln 2001. 278 S.		(10,50)	14,-
Bd. 152	Josef Schmieden: Familienbuch der katholischen Pfarrei St. Matthäus Bad Sobernheim 1664-1880. Teil 1: Die Familien A-M. Teil 2: Die Familien N-Z, Register. Köln 2001. zus. 1185 S.		(27,-)	36,-
Bd. 153	Karl H. Boley: Beiträge zur Ortsgeschichte von Mülheim am Rhein (Köln): Die Familien vor 1809 (kath.). Neudruck der Ausgabe 1993. Köln 2001. 384 S.		(21,-)	28,-
Bd. 154	Karl H. Boley: Beiträge zur Ortsgeschichte von Rheidt / Siegkreis : Die Fami- lien vor 1809. Neudruck der Ausgabe 1992. Köln 2001. 76 S.		(9,-)	12,-
Bd. 155	Karl Oehms / Thomas J. Schmitt: Die katholische Pfarrei St. Martin in Kinheim – Kindel an der Mosel (1671) 1803-1899. Köln 2001. 421 S.		(13,50)	18,-
Bd. 159	Hans Jürgen Geiermann: Familienbuch der Stadt Sinzig mit Westum und Koisdorf sowie einzelnen Höfen und Mühlen. – Kath. Pfarre St. Peter Sinzig 1627-1798 (1830) – Kath. Pfarre St. Peter zu Westum 1798-1815 (1830). Köln 2002. 724 S.		(21,-)	28,-
Bd. 160	Friedrich Felgenheier / Clemens Theis: Die Familien des Kirchspiels Arenberg- Immendorf 1648-1874. Köln 2002. 228 S.		(10,50)	14,-
Bd. 161	Alois Schleder: Familienbuch Irrel – Pfarrei St. Ambrosius mit Filiale St. Niko- laus Prümzurlay 1639-1899. Köln 2002. 406 S.		(13,50)	18,-
Bd. 164	Thomas J. Schmitt: Die katholische Pfarrei St. Martin in Wiesbaum mit St. Se- bastian in Mirbach 1754-1899 – Familienbuch. Köln 2002. 327 S.		(12,-)	16,-
Bd. 165	Thomas J. Schmitt: Die Dompfarrei Sankt Petrus in Trier (1810) 1827-1899. Köln 2002. 155 S.		(10,50)	14,-
Bd. 166	Matthias Emil Hubsch: Die Pfarrei St. Peter und Paul in der Grenzortschaft Wallendorf (Kreis Bitburg-Prüm) mit den Filialen Ammeldingen und Biesdorf 1744-1899 sowie den heutigen luxemburger Filialen Dillingen , Pfarrei Befort 1744-1807 und Hösdorf , Pfarrei Reisdorf 1744-1822. Köln 2002. XXII+486 S.		(18,-)	24,-
Bd. 167	Beate Busch-Schirm: Bürger- und Familienbuch Leutesdorf / Rhein. Teil II: 1800 bis 1899. Köln 2002. IX+663 S.		(25,50)	34,-
Bd. 169	Leo Schuh: Die katholische Pfarrei St. Laurentius in Waldrach an der Ruwer mit der (früheren) Filiale St. Nikolaus in Kasel 1681-1899. Köln 2002. LXVI+626 S.		(24,-)	32,-

		<i>Euro</i>	<i>Euro</i>
Bd. 170	Heinz Augustin: Familienbuch der Evangelischen Kirchengemeinde Roxheim 1691-1905. Köln 2002. 967 S.	(33,-)	44,-
Bd. 171	Heinz Augustin: Familienbuch der Evangelischen Kirchengemeinde Gutenberg 1691-1905. Köln 2002. 435 S.	(15,-)	20,-
Bd. 172	Heinz Augustin: Familienbuch der Evangelischen Kirchengemeinde Hargesheim 1691-1905. Köln 2002. 467 S.	(15,-)	20,-
Bd. 173	Karl H. Boley: Beiträge zur Ortsgeschichte von Geistingen (Hennef): Die Familien vor 1809. Neudruck der Ausg. 1996. Köln 2002. 504 S.	(31,50)	42,-
Bd. 174	Gerhard Hentschel: Oberwinter St. Laurentius 1702-1899 - Familienbuch. Köln 2003 XIV+467 S., DIN A 5	(15,-)	20,-
Bd. 175	Gerhard Hentschel: Unkelbach St. Remigius mit Oedingen St. Gertrud 1700-1899 - Familienbuch. Köln 2003. XIV+316 S., DIN A 5	(12,-)	16,-
Bd. 176	Thomas J. Schmitt / Heinrich Th. Weber: Birresborn St. Nikolaus 1803-1899 - Familienbuch. Köln 2003. 420 S., DIN A 5	(13,50)	18,-
Bd. 178	Heribert Scholer: St. Medardus in Mehring (1645) 1744-1899, Familienbuch mit Longen – Lörsch und Pölich St. Andreas. Köln 2003. XIX+905 S., kartonierter Einbd., DIN A 5	(34,50)	46,-
Bd. 179	Hans-J. Geiermann: Familienbuch St. Nikolaus in Hallschlag , mit Scheid , Köppheck , Schopphof und Steinebrück 1730-1899. Köln 2003. IX+337 S., DIN A 5	(12,-)	16,-
Bd. 180	Mathias Emil Hubsch: Familienbuch Geichlingen St. Laurentius 1779-1899 mit Bauler , Nasingen und Bierendorf . Köln 2003. 240 S., DIN A 5	(13,50)	18,-
Bd. 181	Alfred Schaaf: Burgensium in Wesalia – Familienbuch der Stadt Oberwesel am Rhein (1597) 1642-1896. Köln 2003. Kunstledereinbd. 1154 S., DIN A 4	(60,-)	80,-
Bd. 184	Thomas J. Schmitt: Die katholische Pfarrei St. Marien in Beurig an der Saar (1631) 1815-1899 - Familienbuch. Köln 2004. 435 S., DIN A 5	(13,50)	18,-
Bd. 185	Thomas J. Schmitt / Matthias Peters: Die katholische Pfarrei St. Martin in Serrig an der Saar (1620) 1804-1899 – Familienbuch. Köln 2004. 481 S., DIN A 5	(15,-)	20,-
Bd. 186	Karl H. Boley: Beiträge zur Ortsgeschichte von Zündorf . [Niederzündorf ab 1706, Oberzündorf ab 1770 bis 1875]. Erweiterte Neuauflage der im Selbstverlag erschienen Ausgabe von 1991 Köln 2004. 534 S. kart. Einbd., DIN A 4.	(36,-)	49,-
Bd. 189	Margarete Hergarten / Rudolf Schwan: Die katholische Pfarrei St: Martin in Waldhilbersheim 1580-1899. Familienbuch. Köln 2004. XXVII+434 S., DIN A 5	(13,50)	18,-
Bd. 194	Karl H. Boley: Beiträge zur Ortsgeschichte von Heumar : Die Familien von 1698-1809. Neudruck der Ausgabe 1990. Köln 2004. 83 S., DIN A 4	(9,-)	12,-
Bd. 195	Karl H. Boley: Beiträge zur Ortsgeschichte von Urbach - Eil - Porz - Elsdorf : Die Familien von 1754-1809. Neudruck der Ausgabe 1990, Köln 2004. 166 S., DIN A 4	(13,50)	18,-
Bd. 196	Günther Ellenberger: Familien der Gemeinde Hochemmerich zwischen 1650 und 1800. Köln 2004. 247 S., DIN A 5	(13,50)	18,-
Bd. 199	Josef Segschneider: Die Familien aus Badorf, Eckdorf, Geildorf und Pingsdorf 1625-1875. Neudruck der Ausgabe 2003, Köln 2004. 978 S., DIN A 4.	(36,-)	48,-
Bd. 200	Matthias Heinen: Die katholische Pfarrei Sankt Sebastian in Niederstadtfeld 1697-1903 mit Oberstadtfeld . Köln 2004. XXXII+425 S. DIN A 5.	(13,50)	18,-
Bd. 201	Karl H. Boley: Beiträge zur Ortsgeschichte von Langel : Die Familien von 1720-1809. Neudruck der Ausgabe 1990. Köln 2004. 94 S., DIN A 4.	(9,-)	12,-
Bd. 202	Karl H. Boley: Beiträge zur Ortsgeschichte von Wahn und Lind : Die Familien von 1770-1809. Neudruck der Ausgabe 1989. Köln 2004. 70 S., DIN A 4.	(9,-)	12,-
Bd. 203	Thomas J. Schmitt: Die katholische Pfarrei St. Briktius in Oberemmel mit der ehemals freien Kapellengemeinde Sankt Donatus und Catharina in Kommelingen (1634) 1721-1899. Köln 2005. 722 S., DIN A 5.	(19,50)	26,-
Bd. 205	Peter Melcher: Die katholische Pfarrei St. Peter in Osann mit der früheren Filiale in Monzel 1620-1899. Köln 2005. 724 S., DIN B 5.	(30,-)	40,-
Bd. 206	Friedrich Felgenheier: Die Familien Horchheims [Koblenz] 1653-1874. Köln 2005. XVI+469 S. DIN A 5.	(15,-)	20,-

		Euro	Euro
Bd. 207	Karl G. Oehms: Der Weinort Ürzig „... mit des Jahrs scheinenden Blumen“ zwischen 1522 und 1900. Familienbuch. Köln 2005. XIV+830 S. karton. Einbd., DIN A 5.	(30,-)	40,-
Bd. 209	Karl H. Boley: Beiträge zur Ortsgeschichte von Köln - Flittard / Stammheim : Die Familien von 1640-1809. Köln 2005. 135 S. DIN A 4	(9,-)	12,-
Bd. 210	Karl H. Boley: Beiträge zur Ortsgeschichte von Merheim [rechtsrh.]. Die Familien von 1667-1809. Nachdruck der Ausgabe 1993. Köln 2005. 464 S. DIN A 4.	(24,-)	32,-
Bd. 212	Michael Frauenberger: Familienbuch der reformierten Pfarrei Kirchberg 1656-1875. Köln 2005. XIX+985 S., karton. Einbd., DIN A 4.	(30,-)	40,-
Bd. 214	Beate Busch-Schirm: Familienbuch der Evang. Gemeinde Feldkirchen (heute Stadtteil von Neuwied) mit Fahr, Gönnersdorf, Hüllenberg, Rockenfeld, Rodenbach, Wollendorf . Teil II: 1540 bis 1839. Köln 2005. XXXVI+649 S. broschiert, DIN B 5.	(25,50)	34,-
Bd. 215	Wolfgang Gründer: Das katholische Kirchspiel Holzheim [Mechernich] St. Lambertus 1692-1805 mit den zugehörigen Orten: Breitenbenden, Harzheim, Holzheim und Heistart-Burg, Weiler am Berge und (für kurze Zeit) Vussem . Köln 2006. XXVI+203 S. broschiert, DIN A 5.	(9,-)	12,-
Bd. 216	Gerhard Hentschel: Familienbuch der evangelisch reformierten Gemeinde Remagen (1686) 1701-1896. Köln 2005. X+147 S. broschiert, DIN B 5.	(10,50)	14,-
Bd. 217	Herbert Weffer: Die Bevölkerung von Üxheim um 1650 - 1802 mit Ahrdorf, Ahütte, Dreimühlen, Flesten, Leudersdorf und Nollenbach . Rekonstruktion der verloren gegangenen Kirchenbücher von Üxheim. Köln 2005. X+209 S. broschiert, DIN A 5.	(9,-)	12,-
Bd. 220	Beate Busch-Schirm: Familienbuch der Evangelischen Gemeinde Niederbieber (heute Stadtteil von Neuwied) mit Segendorf und Oberbieber . Teil I: 1840 bis 1899. Köln 2006. XXIII+693 S. broschiert, DIN B 5.	(27,-)	36,-
Bd. 221	Karl H. Boley: Beiträge zur Ortsgeschichte von Niederkassel (Libur usw.): Die Familien von 1740 - 1809. Nachdruck der Ausgabe 1999. Köln 2006. 196 S. broschiert, DIN A 4.	(13,50)	18,-
Bd. 222	Karl H. Boley: Beiträge zur Ortsgeschichte von Lohmar mit Birk und Scheiderhöhe : Die Familien von 1662 - 1809. Nachdruck der Ausgabe 1994. Köln 2006. 443 S. broschiert, DIN A 4.	(24,-)	32,-
Bd. 223	Alois Groß: Die katholische Pfarrei Maria-Himmelfahrt in Üxheim mit den Filialorten Ahütte, Leudersdorf, Flesten und Nollenbach . 1803-1899 - Familienbuch. Köln 2006. X+278 S. broschiert, DIN A 5.	(12,-)	16,-
Bd. 224	Jutta Wczulek: Die katholische Pfarrei St. Martin in Morscheid / Ruwer. Mit der Filiale St. Kornelius in Riveris (1600) 1686-1899. Köln 2006. XIV+409 S. broschiert, DIN A 5.	(15,-)	20,-
Bd. 225	Peter Bauer / Nikolaus Hermann / Karl-Josef Tonner: Ortsfamilienbuch Retterath 1734 bis 1899. Köln 2006. XIX+729 S. brosch., DIN A 4.	(33,-)	44,-
Bd. 226	Jörg Matthias Braun: Ortsfamilienbuch Monzelfeld 1600 bis 1900. Köln 2006. 1024 S. karton. Einbd., DIN A 4.	(33,-)	44,-
Bd. 227	Gerhard Hentschel: Familienbuch der katholischen Pfarrei Sankt Peter und Paul Remagen 1649 – 1899. Köln 2007. XII+936 S. karton. Einbd., DIN A 4.	(33,-)	44,-
Bd. 228	Petra Greis: Ortsfamilienbuch der katholischen Pfarrei St. Martin in Nohn (Eifel) mit den Filialorten Borler (Heyer), Dankerath, Senscheid und Trierscheid 1663 bis 1899. Köln 2007. 742 S. karton. Einbd., DIN A 4.	(36,-)	48,-
Bd. 229	Alfons Tapp: Die kath. Pfarreien Sankt Lambert und Sankt Laurentius in Saarburg 1581-1899 Köln 2007. Teil I & II. XIX+1574 S. karton. Einbd., DIN A 4.	(33,-)	44,-
Bd. 232	Käthe Wimmer: Familienbuch der katholischen Pfarrei St. Heinrich in Horbach 1804-1899. Köln 2007. XII+548 S. brosch., DIN A 5.	(18,-)	24,-
Bd. 234	Beate Busch-Schirm: Familienbuch der Evangelischen Gemeinde Niederbieber (heute Stadtteil von Neuwied) mit Segendorf und Oberbieber . Teil II: 1655 bis 1839. Köln 2008. 626 S. brosch., DIN B 5.	(27,-)	36,-
Bd. 235	Alfons Tapp: Die katholische Pfarrei St. Quiriacus und Auctor in Taben-Rodt 1677 - 1899 mit Hamm 1803-1899. Familienbuch. Köln 2008. 394 S. brosch., DIN A 5.	(15,-)	20,-
Bd. 236	Friedrich Felgenheier: Die Familien im Kirchspiel Nievern (Nievern - Fachbach - Miellen - Frücht) 1708-1874. Köln 2008. XIV+426 S. brosch., DIN A 5.	(15,-)	20,-
Bd. 237	Peter Daus: Die Evangelische Gemeinde Wittlich - Daun vor 1907. Köln 2008. 192 S. brosch., DIN A 5.	(9,-)	12,-

		Euro	Euro
Bd. 238	Ingo Löhken: Die reformierte Gemeinde Linnepe 1682-1790. Köln 2008. VIII+254 S. brosch., DIN A 5.	(9,-)	12,-
Bd. 239	Hans-Jürgen Geiermann: Familienbuch der katholischen Pfarrei Sankt Margaretha Ormont (mit Neuenstein) 1700 bis 1899. Köln 2008. XII+239 S. brosch., DIN A 5.	(9,-)	12,-
Bd. 242	Karl-Josef Tonner: Familienbuch der katholischen Pfarrei Sankt Luzia Uess 1686-1899. Köln 2008. 340 S. brosch., DIN A 5.	(12,-)	16,-
Bd. 243	Renate Dorweiler (†) /Ilse Kuhnert (†): Die Familien der katholischen Pfarrei Sankt Nikolaus in Leverkusen- Steinbüchel 1770-1809. Köln 2008. 318 S. brosch., DIN A 5.	(12,-)	16,-
Bd. 245	Mechthild Oexle-Lohmar: Familienbuch Küdinghoven St. Gallus bis 1809 und Holtorf bis 1875. Köln 2009. XIII+688 S. brosch., DIN A 5.	(21,-)	28,-
Bd. 246	Arno Tembergen: Die Kirchengemeinde Baerl Familien im 19. Jahrhundert. Köln 2009. VIII+400 S. brosch., DIN A 5.	(13,50)	18,-
Bd. 247	Heribert Scholer: Einwohnerbuch der ehemaligen Bürgermeisterei Zerf ergänzt aus den Kirchenbüchern der Pfarreien Greimerath, Hentern, und Zerf (1650) 1700 bis 1899. Köln 2009. 900 S. karton. Einbd., DIN A 4.	(39,-)	52,-
Bd. 248	Karl G. Oehms: Leben 'im rych zu croeve'. Die Bürger und ihre Familien seit 1600. [Familienbuch Kröv]. Köln 2009. 1692 S. karton. Einbd., DIN A 4.	(33,-)	44,-
Bd. 249	Beate Busch-Schirm: Familienbuch der Evangelischen Friedenskirchengemeinde Heddesdorf (heute: Stadt Neuwied) 1840-1899 Teil I. Köln 2009. 654 S. karton. Einbd., DIN A 5.	(24,-)	32,-
Bd. 250	Gerhard Hentschel: Familienbuch der katholischen Pfarrei St. Sebastian Bodendorf 1680-1899. Köln 2009 XIV+386 S. . brosch., DIN A 5.	(13,50)	18,-
Bd. 251	Alois Schleder: Familienbuch Weidingen-Altscheid 1724-1899. Köln 2009 314 S. . brosch., DIN A 5.	(15,-)	20,-
Bd. 252	Karl H. Boley: Beiträge zur Ortsgeschichte von (Köln) Deutz mit Poll, Vingst, Kalk, Westhoven usw. : Die Familien vor 1809 Neudruck der Ausgabe von 1998. Köln 2010. VIII+666 S. brosch., DIN A 4.	(42,-)	56,-
Bd. 255	Heribert Scholer: Familienbuch Kell am See 1686-1899. Köln 2010. 578 S. brosch., DIN A 5.	(12,-)	16,-
Bd. 256	Heribert Scholer: Familienbuch Mandern-Waldweiler 1686-1899. Köln 2010. 594 S. brosch., DIN A 5.	(12,-)	16,-
Bd. 258	Alois Mayer: Die katholische Pfarrei St. Matthias in Mehren (Landkreis Vulkaneifel) 1728-1900. Köln 2010. 690 S. brosch., DIN A 4.	(27,-)	36,-
Bd. 259	Wilhelm Pauli: Heiratsregister der Kurkölnischen Residenzstadt Bonn 1650-1798. Nach den Kirchenbüchern der Stadtpfarreien St Petri Dietkirchen, St. Remigius, St. Gangolf, St. Martin. Köln 2010. 658 S. karton. Einbd., DIN A 5.	(24,-)	32,-
Bd. 260	Alfons Tapp: Familienbuch Wiltingen St. Martin und Kanzem St. Marien 1752-1899 (mit Schoden 1752-1796). Köln 2010. 728 S. brosch. DIN A 5.	(22,50)	30,-
Bd. 261	Renate Hentschel: Familienbuch der katholischen Pfarrei Sankt Severin Erpel 1615-1875. Köln 2010. 818 S. karton. Einbd., DIN A 4.	(42,-)	56,-
Bd. 263	Hans-Jürgen Geiermann: Familienbuch der Pfarre St. Martinus zu Borr . Köln 2010. XII+326 S. brosch., DIN A 5.	(15,-)	20,-
Bd. 265	Karl H. Boley: Beiträge zur Ortsgeschichte von Ensen - Westhoven - Libur : Die Familien vor 1809. Neudruck der Ausgabe von 1998, Köln 2011. 94 S.+43 S. brosch., DIN A 4.	(15,-)	20,-
Bd. 266	Mechthild Oexle-Lohmar: Die großen Höfe auf der Holtorfer Hochebene vom 17.-19. Jahrhundert. Familien, Dorfentwicklung und Lebensumstände. Köln 2011. 342 S. brosch., DIN A 5.	(16,50)	22,-
Bd. 267	Rudolf Wagner: Familienbuch Salmrohr – Dörbach 1583-1900. Köln 2011. 594 S. brosch., DIN A 5.	(19,50)	26,-
Bd. 268	Thorsten Zimmermann: Familienbuch Üdersdorf circa 1650-1900 mit Trittscheid, Tettscheid und Weiersbach . Köln 2011. 718 S. karton. Einbd., DIN A 5.	(18,-)	24,-
Bd. 269	Friedrich Felgenheier: Die Familien Niederlahnsteins 1571-1900. Köln 2011. 864 S. karton. Einbd., DIN A 5.	(24,-)	32,-
Bd. 270	Alois Mayer: Die katholische Pfarrei St. Martin in Schalkenmehren-Weinfeld : 1699-1899. Köln 2011. 434 S. broschiert, DIN A 5.	(15,-)	20,-

		Euro	Euro
Bd. 271	Elmar Kroth: Familienbuch Briedel von 1500-1895. Teil1: A-K; Teil 2; L-Z. Köln 2011. 1506 S., karton. Einbd., DIN A 4.	(33,-)	44,-
Bd. 272	Hans-Jürgen Geiermann: Familienbuch der Pfarre St. Johann Baptist zu Niederberg [Erftstadt]: 1662-1900. Köln 2011. X+248 S. brosch., DIN A 5.	(13,50)	18,-
Bd. 276	Beate Busch-Schirm: Familienbuch der Evangelischen Friedenskirchengemeinde Heddendorf (heute: Stadt Neuwied) 1674-1840 Teil II. Köln 2012. 674 S. karton. Einbd., DIN A 5.	(30,-)	40,-
Bd. 277	Monika Borisch: Ortsfamilienbuch der Herrlichkeit Gleuel mit Aldenrath, Bell, Berrenrath, Burbach, Horbell, Sielsdorf, Ursfeld und Ziskoven - die Familien bis 1800. Köln 2012. 450 S. brosch., DIN A 5.	(21,-)	28,-
Bd. 278	Richard Schaffner: Einwohnerbuch Detzem mit den Höfen und Mühlen im Gemeindebereich 1656-1900. Köln 2012. 302 S. brosch., DIN A 5.	(18,-)	24,-
Bd. 283	Karl-Josef Tonner: Familienbuch Hetzerath 1640-1899. Köln 2012. 464 S. brosch., DIN B 5.	(19,50)	26,-
Bd. 284	Richard Schaffner: Einwohnerbuch Leiwien 1780-1900 mit Thörnich (1720-1900) und Köwerich (1798-1900). Köln 2012. 662 S. brosch., DIN B 5.	(22,50)	30,-
Bd. 286	Karl-Heinz Lautensack: Die kath. Pfarrei St. Maria-Magdalena in Weiler bei Bingen – Familienbuch 1711-bis 1798. Köln 2013. 174 S. brosch., DIN B 5.	(12,-)	16,-
Bd. 287	Hans-Jürgen Geiermann: Familienbuch der Pfarre St. Amandus zu Auenheim (Bedburg Kreis Bergheim) mit Asperschlag, Frauweiler, Garsdorf, Montagsend und Rath 1725-1902. Köln 2013. 724 S. karton. Einbd., DIN B 5	(27,-)	36,-
Bd. 288	Käthe Wimmer / Michael Frauenberger / Rudolf Schwan: Die katholische Pfarrei St. Michael in Kirchberg [Hunsrück] (1675-1900). Köln 2013. 1004 S. karton. Einbd., DIN A 4.	(33,-)	44,-
Bd. 290	Rainer Rothstein: Die katholische Pfarrei St. Michael in Steffeln (mit Auel) 1678-1900. Köln 2013. 418 S. brosch., DIN A 5.	(15,-)	20,-
Bd. 292	Monika Borisch: Ortsfamilienbuch der Herrlichkeit Kriell (mit Deckstein u. Lind): Die Familien bis ca. 1800. Köln 2014. 102 S. brosch., DIN A 5.	(12,-)	16,-
Bd. 293	Werner Lisken: Die Familien der historischen Stadt Zons und der katholischen Pfarre St. Martin, (mit den Ortsteilen Bürgel, Grind, Nachtigall, Sankt Peter und Stürzelberg) von 1664 bis 1900. Köln 2014. 920 S., karton. Einbd., DIN B 5.	(30,-)	40,-
Bd. 294	Beate Busch-Schirm: Die Einwohner von Feldkirchen (heute Stadtteil von Neuwied) mit: Fahr - Gönnersdorf - Hüllenberg - Rockenfeld - Rodenbach - Wollendorf. Teil III: 1900 - 1970. Köln 2014. 595 S. karton. Einbd., DIN B 5.	(27,-)	36,-
Bd. 295	Karl-Josef Tonner: Familienbuch Bekond 1640-1899. Köln 2014. 296 S. brosch., DIN B 5.	(15,-)	20,-
Bd. 296	Hans A. Lahme: Bontkirchen . Familien und Höfe 1674 bis etwa 1825. Köln 2014. 220 S. brosch., DIN A 5.	(15,-)	20,-
Bd. 297	Martin Wennekens: Familienbuch der reformierten Gemeinde Weeze 1631-1880. Köln 2014. 74 S. brosch., DIN A 5.	(10,50)	14,-
Bd. 298	Gerhard Hentschel: Familienbuch der Pfarrei St. Peter in Bad Hönningen 1652-1899. Köln 2015. 1056 S. karton. Einbd., DIN B 5.	(36,-)	48,-
Bd. 299	Peter Melcher: Familienbuch der katholischen Pfarrei St. Lambertus in Maring-Noviant 1685-1900. Köln 2015. 560 S. karton. Einbd., DIN B 5.	(24,-)	32,-
Bd. 300	Hans-Jürgen Geiermann: Familienbuch der Ursfarrei Olzheim 1736 – 1904. Köln 2015. 948 S. karton. Einbd., DIN B 5	(31,50)	42,-
Bd. 301	Karl G. Oehms: Familienbuch der Bürgermeisterei Niederöfflingen 1798 – 1902 (1934) mit Gipperath, Greimerath, Hasborn, Niederscheidweiler und Oberscheidweiler . Köln 2015. 640 S. karton. Einbd., DIN B 5	(24,-)	32,-
Bd. 302	Günter Ketter: Familienbuch Piesport-Niederemmel 1800 – 1900 mit Müster, Reinsport und Ferres . Köln 2015. 640 S. karton. Einbd., DIN B 5	(24,-)	32,-
Bd. 303	Beate Busch-Schirm: Die Einwohner von Heimbach (heute: Stadtteil von Neuwied) mit: Block – Gladbach – Heimbach – Rommersdorf – Weis ; Teil I 1900 bis 1907. Köln 2015. 728 S. karton. Einbd., DIN B 5	(21,-)	28,-
Bd. 305	Matthias Heinen: Familienbuch Seinsfeld 1650-1915 mit seinen Filialen Hof Bruderholz, Hof Schwickerath, Korneshütte, Kyllburgweiler, Sankt Johann, Sankt Thomas, Steinborn und Zendscheid. Köln 2015. 704 S., karton. Einbd., DIN B 5	(21,-€)	28,-

		Euro	Euro
Bd. 304	Alois Mayer: Familienbuch der katholischen Pfarrei St. Hubertus Hilgerath/ Beinhausen 1685 – 1905 mit den Gemeinden: Beinhausen, Boxberg, Gefell, Kradenbach, Neichen, Nerdlen, Sarmersbach, sowie Hörschhausen und Katzwinkel (bis 1803). Köln 2015. 640 S. karton. Einbd., Din B 5	(24,-)	32,-
Bd. 306	Heribert Scholer: Familienbuch Lampaden , Pfarrei St. Quintus, 1700-1900. Köln 2016. 372 S. brosch., DIN B 5	(9,-)	12,-
Bd. 308	Martin Wennekens: Familienbuch der reformierten Gemeinde Uedem 1685 - 1798. Köln 2016. 80. S., brosch., DIN A 5	(9,-)	12,-
Bd. 309	Berthold Staudt: Familienbuch der kath. Pfarrei St. Laurentius Morbach-Morscheid 1798-1900 mit den Filialen Gutenthal, Hoxel, Riedenburg, Wolzburg, Thranenweier . Köln 2016. 480 S., brosch., DIN B 5	(15,-)	20,-
Bd. 310	Lika Hellwig/Karl G. Oehms: Familienbuch der Großpfarre Echternach 1636 – 1800. Köln 2016. 1204 S. in DIN A 4 auf DVD Vol. 16 WGfF	(15,-)	20,-
Bd. 311	Karl G. Oehms: Familienbuch der Bürgermeisterei Laufeld 1798-1902 (1934) mit den Gemeinden: Dierfeld, Eckfeld, Laufeld, Niedermanderscheid, Oberöfflingen, Pantenburg, Schladt und Wallscheid Köln 2016. 432 S. in DIN A 4 auf DVD Vol. 16 WGfF	(15,-)	20,-
Bd. 312	Alois Mayer: Familienbuch der Pfarrei St. Nikolaus in Daun 1670-1935 (1905) und St. Anna in Neunkirchen 1714-1935 (1905) Köln 2016. 1500 S. in DIN A 4 auf DVD Vol. 17 WGfF	(15,-)	20,-
Bd. 313	Alois Mayer: Familienbuch der katholischen Pfarrei St. Laurentius in Dockweiler-Dreis 1726-1935 (1905) Köln 2016. 778 S. in DIN A 4 auf DVD Vol. 17 WGfF	(15,-)	20,-
Bd. 314	Martin Wennekens: Familienbuch der kath. Pfarrgemeinde St. Cyriakus Weeze , 1662 – 1800. Köln 2016. 534 S., brosch., DIN B 5		
Bd. 315	Reinhold Zenzen: Familienbuch der Pfarrei St. Vinzenz in Kelberg 1654–1801 mit den Filialen Bodenbach, Bongart, Boxberg, Gelenberg, Hünerbach, Kötterbach, Meisenthal, Müllenbach, Rothenbach und Zermüllen . Köln 2016. 470 S. in DIN A 4 auf DVD Vol. 17 WGfF	(15,-)	20,-
Bd. 316	Marie-Luise Conen: Familienbuch Lösnich-Erden 1580 – 1906. Köln 2016. 608 S., brosch. DIN B 5	(21,-)	28,-
Bd. 317	Karl-Josef Tonner: Familienbuch Föhren 1640 – 1899 mit Naurath Köln 2016. 704 S., brosch. DIN B 5,	(24,-)	32,-
Bd. 318	Ferdi Fögen: Einwohnerbuch Bettenfeld-Meerfeld 1796 - 1905 Köln 2016. 480 S., brosch. DIN B 5	(21,-)	28,-
Bd. 319	Beate Busch-Schirm: Die Einwohner von Irlich (heute Stadtteil von Neuwied) 1900 bis 1970. Köln 2016. 496 S., kartoniert, Din B 5	(18,-)	24,-
Bd. 320	Werner Becker: Familienbuch der Pfarrei Mürtenbach vor 1803 mit den Filialgemeinden Birresborn – Hinterhausen – Kopp – Lissingen Köln 2016. 496 S., brosch. DIN B 5	(21,-)	28,-
Bd. 321	Richard Meyer: Familienbuch der katholischen Pfarrei Niederlauch 1753-1910 Köln 2016. 340 S., brosch. Din A 5	(15,-)	20,-
Bd. 324	Katharina Schulte: Familienbuch Graurheindorf 1637 – 1798 (Bonn-) Köln 2017. DIN B 5, kart., 304 S.	(15,-)	20,-
Bd. 326	Alois Mayer: Familienbuch der Pfarrei Darscheid 1803 – 1907. Köln 2017. DIN B 5, kart., 536 S.	(21,-)	28,-
Bd. 328	Beate Busch-Schirm: Die Einwohner von Oberbieber (heute Stadtteil von Neuwied) 1900 bis 1970 (2017). Köln 2017. DIN B 5, kart., 480 S.	(21,-)	28,-
Bd. 329	Beate Busch-Schirm: Die Einwohner von Heimbach (heute: Stadtteil von Neuwied) mit: Block - Gladbach - Heimbach - Rommersdorf – Weis , Teil II 1826 bis 1899. Köln 2017. DIN B 5, kart., 624 S.	(21,-)	28,-
Bd. 330	Heribert Scholer: Familienbuch der Standesämter der heutigen Verbandsgemeinde Konz 1798-1906. Köln 2018. auf DVD Vol. 18 WGfF	(15,-)	20,-
Bd. 332	Hans-Jürgen Geiermann: Familienbuch Duppach mit Auel 1737 – 1907 Köln 2018. DIN B 5, kart., 344 S.	(12,-)	16,-
Bd. 333	Karl-Josef Tonner: Familienbuch Welcherath 1706 – 1899 Köln 2018. DIN B 5, kart., 512 S.	(18,-)	24,-
Bd. 334	Richard Meyer: Familienbuch der kath. Pfarrei St. Willibrord in Weinsheim bei Prüm 1684 – 1907 mit Dausfeld und Hermespond Köln 2018. DIN B 5, kart., 448 S.	(15,-)	20,-
Bd. 335	Ludwig Krämer: Familienbuch Oberlahnstein 1818 - 1874 Köln 2018. DIN B 5, kart., 576 S.	(18,-)	24,-

		<i>Euro</i>	<i>Euro</i>
Bd. 336	Beate Busch-Schirm: Die Einwohner von Niederbieber mit Segendorf und Torney (heute: Stadtteil von Neuwied) 1900 bis 1970 Köln 2019. DIN B 5, kartoniert, 688 S.	(21,-)	28,-
Bd. 337	Katharina Schulte: Familienbuch Bonn-Endenich 1637 – 1870 Köln 2019. DIN B 5, kartoniert, 560 S.	(21,-)	28,-
Bd. 338	Martin Wennekers: Familienbuch der ref. Gemeinde Moyland 1696 – 1899 Köln 2019. DIN A 5, kart., 106 S.	(9,-)	12,-
Bd. 339	Anita Adams, Anita Schneider, Erwin Görden: Familienbuch Kirchweiler mit Berlingen, Hinterweiler, Hohenfels von 1700 bis 1908. Köln 2019. DIN B 5, kartoniert, 672 S.	(21,-)	28,-
Bd. 340	Rudolf Schwan: Familienbuch Weinsheim/Nahe 1680 bis circa 1860 nach kirchlichen Quellen. Köln 2019. DIN A 5, kartoniert, 384 S.	(21,-)	28,-
Bd. 343	Alois Mayer: Gillenfeld und die Region zwischen Sammet und Ueß, Familienbuch ca. 1750 - 1905; mit: Allscheid (untergegangener Ort), Brockscheid, Demerath, Ellscheid, Gillenfeld, Immerath, Steineberg, Steinigen, Mückeln, Ober- und Niederwinkel (heute: Winkel), Saxler, Schutzalf (untergegangener Weiler), Sprink, Sprinker Mühle, Strohn, Strotzbüsch, Trautzberg , Köln 2020. 2 Bände DIN B 5, 2 x 928 S.	39,-)	52,-
Bd. 344	Walter Bretz: Familienbuch Lahr/Eifel mit Hüttingen, Ober- und Niedergeckler sowie Bierendorf circa 1640 – 1908. Köln 2020. DIN B 5, 640 S.	(21,-)	28,-
Bd. 346	Hans-Jürgen Geiermann: Familienbuch der Pfarre Heimersheim/Ahr mit Heimersheim, Ehlingen, Green, Heppingen und Lohrsdorf 1656 – 1854. Köln 2020, 534 S. in DIN A 4 auf DVD Vol. 21 WGfF	(15,-)	20,-
Bd. 347	Hans-Jürgen Geiermann: Die Pfarre St. Pantaleon zu Erp mit Weiler in der Ebene 1696 – 1905. Köln 2020, 654 S. in DIN A 4 auf DVD Vol. 21 WGfF	(15,-)	20,-
Bd. 348	Hans-Jürgen Geiermann: Die Pfarre St. Martin zu Friesheim (heute Erftstadt), circa 1650 – 1905. Köln 2020. 666 S. in DIN A 4 auf DVD Vol. 21 WGfF	(15,-)	20,-
Bd. 349	Richard Meyer: Familienbuch der katholischen Pfarrei St. Lukas Fleringen 1683 – 1907 mit Oberhersdorf , Anzelter Hof, Hersdorfer Mühle und Gondelsheim (teilweise bis 1798). Köln 2020: DIN B 5, 416 S.	(18,-)	24,-
Bd. 350	Helmut Kunz: Familienbuch Halsenbach-Karbach , circa 1650 – 1908 mit Kratzenburg, Ney, Karbach, Dörth, Ehr, Mermicherhof, Basselscheid und Dieler Köln 2021. DIN B 5, 1056 S.:	(30,-)	40,-
Bd. 351	Ferdi Fögen: Familienbuch Großlittgen (mit Karl und Musweiler) 1725 – 1910 Köln 2021, DIN B 5, 784 S.	(27,-)	36,-
Bd. 352	Jörg M. Braun: Die Einwohner der Stadt Bernkastel von 1500 bis 1900. Köln 2021, DIN B 5, 4 x 1024 = 4096 S.	(48,-)	64,-
Bd. 353	Beate Busch-Schirm: Die Einwohner von Engers (heute: Stadtteil v. Neuwied), Teil I, 1900 bis 1970 Köln 2021, DIN B 5, 768 S.	(21,-)	28,-
Bd: 354	Alois Mayer: Familienbuch Arzfeld mit den Pfarreien St. Magdalena Arzfeld und St. Petrus-in-Ketten Irrhausen , incl. Neurath 1684 – 1910 Köln 2021, DIN B 5, 720 S.	(28,-)	32,-
Bd. 356	Edgar Zender: Familienbuch Neroth 1700 – 1911 Köln 2021, DIN B 5, 608 S.	(21,-)	28,-

Euro Euro

Jahrbücher

- Bd. 254 Jahrbuch 2010 [3. Jahrbuch der WGfF] (9,-) 12,-
 Inhalt:
 Günter Molz: Maria de Medici und die Kölner Lasalle – Eine Familie im Spannungsfeld der französischen Hofintrigen des 17. Jahrhunderts.
 Karl Oehms: Altenbochum – Ein Ehevertrag aus dem Jahre 1810.
 Annette Bolzius-Haensch: Geschichte der Familie Tenhaef auf dem Egerhof.
 Anton Hackhausen: Bericht über die Vorfahren des Bertram Goswin Freiherr von Gevertzhagen, Abt der Reichsabtei Kornelimünster und dessen Ermordung 1699.
 Joseph Sander: Familiennamengebung – ein Beitrag zur Kultur- und Sozialgeschichte der westlichen Kölner Region.
 Peter Bertram: Das älteste Kirchenrentbuch der katholischen Pfarre St. Sebastian in Würselen.
 Dietmar Schmitz: Der feurige Hubert.
 Köln 2010. DIN A 5, broschiert 282 S.
- Bd. 274 Jahrbuch 2012 [4. Jahrbuch der WGfF] (9,-) 12,-
 Inhalt:
 Manfred Wimmers: Die Halfen vom Bongarder Hof.
 Bernhard F. Lesaar: Leichenpredigten.
 Günter Molz: Der Schuss aus der Reiterpistole.
 Dr. Ernst Lutsch: Das Niederkailer Landmaßbuch von 1720.
 Alfred Strahl: Musik am Hofe des Herzogs und Pfalzgrafen Wolfgang Wilhelm 1614-1653.
 Manfred Wimmers: Das karge Leben des Dorfschullehrers Johann Wilhelm Wimmers in der reformierten Gemeinde Lürken im 19. Jahrhundert.
 Gerhard Bell: Das Jahrhundert-Hochwasser in Mündelheim und Huckingen im November 1882 und im Januar 1883.
 Hermann Lohausen: P. Friedrich Spee SJ (1591-1635).
 G.-Alexander Fülling: Das Gut Nösenberg in Mettmann und die Familien Benninghoven, Danger und Weyerstraß.
 Dietmar Ahleemann: Die Herren von Buer. - Eine westdeutsche Familiengeschichte vom Hochmittelalter bis in das 19. Jahrhundert
 Köln 2012. DIN A 5, broschiert 300 S (9,-) 12,-
- Bd. 291 Jahrbuch 2014 [5. Jahrbuch der WGfF]
 Inhalt:
 Jörg Braun: Die Geschichte der Familie Gracher in Graach, Bernkastel und Mainz.
 Gerhard Hentschel: Die Einwohner der Stadt Remagen 1575-1650.
 Ingo Löhken: Die Kirchenvorsteher zu Linnep 1710 bis 1834 - angereichert mit einigen anderen Nachrichten.
 Karl G. Oehms: Das aufregende Leben des Weinhändlers Paulus Ziegler aus Kröv - seine Händel, Schulden und Prozesse.
 Thomas Richter: Anmerkungen zu einer außergewöhnlichen Liste von Predigern in der hochdeutsch-reformierten Gemeinde Aachen-Vaals (1649-1672).
 Heinrich-Joseph A. van Vlodrop: Vorfahrensuche bei fehlenden Kirchenbüchern - der Versuch einer Beweisführung.
 Michael Wiescher: Die Familie der Friederika Margaretha Bölling (aus Elberfeld).
 Andeas Züll: Gefallene, Vermisste und Zivilopfer aus Dorf und Pfarre Wollseifen in beiden Weltkriegen.
 Köln 2014. DIN A 5, broschiert 310 S.
- Bd. 307 Jahrbuch 2016 [6. Jahrbuch WGfF] (12,-) 16,-
 Inhalt:
 Hartmut Heikaus: Johann Portman, Bürgermeister und Ratsherr der Stadt Ratingen und sein gleichnamiger Enkel Dr. utriusque juris Johann (von) Portman
 Heinz Kaulen: Bevollmächtigte, Käufer, Verkäufer und Zeugen im Erbenbuch des Dingstuhles Pier 1662-1692
 Günter Molz: Das Versorgungswesen der französischen Armeen während der Kriege im 17. und 18. Jahrh. durch Entrepreneurs, aufgezeigt an dem Beispiel der Familie de Lasalle (von Louisenthal)
 Klaus Petry: Die Zandt von Merl - ein bedeutendes Freiherrengeschlecht im Dienste der Trierer Kurfürsten
 Paul Reuscher: Der alte Poller Friedhof am Poller Damm
 Rudolf Vandrée: Unehrlische Müller – Zur sozialen Stellung eines Berufes in der frühen Neuzeit
 Bernhard Wissmann: Die Schöffen des Zülpicher Hochgerichts 1297 - 1795
 Köln 2016. DIN A 5, broschiert 352 S.

		<i>Euro</i>	<i>Euro</i>
Bd. 331	Jahrbuch 2018 [7. Jahrbuch WGfF] Inhalt: Jörg M. Braun: Infanterieregimenter der kaiserlich-habsburgischen Armee an der Mosel von 1766 bis 1794 Monika Degenhard: Die Konskriptionslisten des Großherzogtums Berg im Landesarchiv NRW Valentin Hahn: Der Steinfelder Weinhof in Kröv Karl G. Oehms: Die Reise des Caspar Oehms zum Viktoriasee im Jahre 1911 Robert Ramail: Der Auswanderer Franz W. Oidtman und seine Nachkommen in Amerika Michael Schwan: Nils Svensson (Aachen) und Magnus Johansson (Villa Hügel/Essen) Gerd Stolz: Auswanderungen aus dem Hinterbüsch (Bleckhausen, Desserath, Deudesfeld, Meisburg, Schutz und Weidenbach) Alfred Strahl: Die Geschichte der Pfalz-Neuburger Hofmusik 1614 – 1716 Bernhard Wißmann: Die Ratsfreunde des Zülpicher Stadtrats 1603 – 1684 Bernhard Wißmann: Ergänzungen und Korrekturen zu den Stammtafeln der Familien von Bleyman und Römer in Johann Gabriel von der Kettens genealogisch-heraldischer Sammlung Köln 2018. DIN A 5, broschiert 320 S.	(12,-)	16,-
Bd. 331	Jahrbuch 2020 [8. Jahrbuch WGfF] Inhalt: Norbert Borengässer: Frauen und (höhere) Bildung im 19. Jahrhundert Christian Franzen: Zur älteren Geschichte und Genealogie der aus Trarbach stammenden Familie Kees in Kinheim an der Mosel Günter Ketter: In Amerika Verschollene aus Niederremmel Ingo Löhken: Der Strünckmannshof zu Duisern bei Duisburg Clemens Looz-Corswarem: Rheinschiffer in napoleonischer Zeit Alois Mayer: Bischof Alphonse James Schladweiler - Die Urgroßeltern stammen aus Strohn Helmut Prierer: Mutterkornvergiftungen Falk Steins: CARRI – Eine Familiengeschichte ohne Grenzen Wolfram Wiedenbeck: Dynastieübergänge und verwandtschaftliche Beziehungen auf Grabmälern der evangelischen Kirche zu Kastellaun Andreas Züll: Die Kriegssterbefälle der Gemeinde Mechernich/Eifel im Ersten Weltkrieg 1914-1918 Andreas Züll: Korrekturen und Ergänzungen zu den Kriegstoten aus Wollseifen/Eifel – Zweiter Weltkrieg (1939-1945) Köln 2020. DIN B 5, kartoniert 320 S.	(12,-)	16,-

Ahnenreihen:

Bd. 198	Peter Buchholz / Volker Thorey: Deutsche Ahnenreihen Hefte 1-6: Ahnenreihen 1-296. <i>Diese Neubearbeitung ersetzt den vergriffenen Nachdruck (Bd.52) der 1925–1934 von M.F.J. Reichsfreiherr Raitz von Frenzt veröffentlichten Einzelhefte.</i> Köln 2005. DIN A 4, 177 S.	(9,-)	12,-
Bd. 151	Peter Buchholz / Volker Thorey: Deutsche Ahnenreihen Heft 7: Ahnenreihen 297-630. Köln 2001. DIN A 4, 198 S.	(9,-)	12,-
Bd. 162	Peter Buchholz / Volker Thorey: Deutsche Ahnenreihen Heft 8: Ahnenreihen 631-967. Köln 2002. DIN A 4, 198 S.	(9,-)	12,-
Bd. 163	Peter Buchholz / Volker Thorey: Deutsche Ahnenreihen Heft 9: Ahnenreihen 968-1302. Köln 2003. DIN A 4, 195 S.	(9,-)	12,-
Bd. 168	Peter Buchholz / Volker Thorey: Deutsche Ahnenreihen Heft 10: Ahnenreihen 1303-1639. Köln 2003. DIN A 4, 198 S.	(9,-)	12,-
Bd. 193	Peter Buchholz / Volker Thorey: Deutsche Ahnenreihen Heft 11: Ahnenreihen 1640-1976. Köln 2004. DIN A 4, 196 S.	(9,-)	12,-
Bd. 211	Peter Buchholz / Volker Thorey: Deutsche Ahnenreihen Heft 12: Ahnenreihen 1977-2314. Köln 2005. DIN A 4, 206 S.	(9,-)	12,-
Bd. 218	Peter Buchholz / Volker Thorey: Deutsche Ahnenreihen, Heft 13: Ahnenreihen 2315-2807. Köln 2006. DIN A 4, 286 S.	(9,-)	12,-
Bd. 230	Peter Buchholz / Volker Thorey: Deutsche Ahnenreihen, Heft 14: Ahnenreihen 2808-3142. Köln 2007. DIN A 4. 202 S.	(10,50)	14,-
Bd. 279	Peter Buchholz / Volker Thorey: Deutsche Ahnenreihen, Heft 15: Ahnenreihen 3143-3457. Köln 2012. DIN A 4. 192 S.	(10,50)	14,-
Bd. 289	Herbert Weffer: (Deutsche Ahnenreihen, Heft 16). Familien- und Stammbäume Köln 2013. DIN A 4. XII+212 S.	(10,50)	14,-

CD-ROMs / DVDs			<i>Euro</i>	<i>Euro</i>
Vol. 6	1. Folge: Beate Busch-Schirm, Erhard Schirm, Willi G. Richter: 10.000 Totenzettel aus Rheinischen Sammlungen.	1. Auflage 2010	15,-	20,-
Vol. 7	2. Folge: Beate Busch-Schirm, Willi G. Richter: 10.000 Totenzettel aus Rheinischen Sammlungen	1. Auflage 2010	15,-	20,-
Vol. 8	3. Folge: Beate Busch-Schirm, Willi G. Richter: 10.000 Totenzettel aus Rheinischen Sammlungen	1. Auflage 2011	15,-	20,-
Vol. 9	Bezirksgruppe Aachen, Projektleitung Michael Brammert: 17.000 Totenzettel aus Aachener Sammlungen.	1. Auflage 2011	15,-	20,-
Vol. 10	WGfF-6 mit den Bearbeitungen von 61 Kirchenbüchern und Standesamtsregistern.	1. Auflage 2012	18,-	24,-
Vol. 11	4. Folge: Beate Busch-Schirm, Willi G. Richter: 10.000 Totenzettel aus Rheinischen Sammlungen	1. Auflage 2012	15,-	20,-
Vol. 12	5. Folge: Beate Busch-Schirm, Willi G. Richter: 18.000 Totenzettel aus Rheinischen Sammlungen.	1. Auflage 2013	15,-	20,-
Vol. 13	6. Folge: Beate Busch-Schirm, Willi G. Richter: 10.000 Totenzettel aus Rheinischen Sammlungen.	1. Auflage 2013	15,-	20,-
Vol. 14	7. Folge: Beate Busch-Schirm, Willi G. Richter: 10.000 Totenzettel aus Rheinischen Sammlungen	1. Auflage 2014	15,-	20,-
Vol. 15	8. Folge: Beate Busch-Schirm, Willi G. Richter: 10.000 Totenzettel aus Rheinischen Sammlungen.	1. Auflage 2015	15,-	20,-
Vol. 16	„ WGfF-7 “ mit den Bearbeitungen von Kirchenbüchern, Standesamtsregistern und anderen Quellen, darunter die Familienbücher Echternach (1638-1800) und Laufeld (1798-1902)	1. Auflage 2016	15,-	20,-
Vol. 17	„ WGfF-8 “ Familienbücher Daun und Neunkirchen (1670-1935), Dockweiler-Dreis (1726-1935), Kelberg (1654-1801); VK Kelberg H 1799 –	1. Auflage 2016	15,-	20,-
Vol. 18	„ WGfF-9 “ Familienbücher der Verbandsgemeinde (StA) Konz 1798 – 1906	1. Auflage 2018	15,-	20,-
Vol. 19	„ WGfF-10 “ Pfarreien in der Stadt Krefeld und der Krefelder Vororte Bockum, Fischeln und Hüls vor 1798 und die Mennonitische Kirche Krefelds bis 1921	1. Auflage 2020	15,-	20,-
Vol. 20	„ WGfF-11 “ Familienbücher der 4 Hochwaldgemeinden (bzw. Standesämter) 1798 – 1899 Beuren , Hermeskeil , Morbach , sowie Thalfang 1798 – 1910	1. Auflage 2020	15,-	20,-
Vol. 21	„ WGfF-12 “ mit den Bearbeitungen von Kirchenbüchern, Standesamtregistern und anderen Quellen, darunter die Familienbücher Erp mit Weiler (1696-1937), Friesheim (1635-1937), Heimersheim (1656-1890) u. Oberkassel (Bonn-) 1695-1810)	1. Auflage 2020	15,-	20,-
Vol. 22	„ WGfF-13 “ Bearbeitungen von Kirchenbüchern, Standesamtsregistern und anderen Quellen im Raum Aachen	1. Auflage 2021	15,-	20,-
Vol. 23	„ WGfF-14 “ Standesamt Ruwer mit Standesamt Longuich	1. Auflage 2021	15,-	20,-

*Euro Euro***Sammlung von der Ketten:**

Herbert M. Schleicher:

Die genealogisch-heraldische Sammlung des Kanonikus Joh. Gabriel von der Ketten.

Bd. 27 Band III: I-Mo.

(22,50) 30,-

Totenzettel-Sammlung

Herbert M. Schleicher: 80 000 Totenzettel aus Rheinischen Sammlungen (jeder Band ca. 800 S.)

Bd. 37 Band I: A-Fo.

Vergriffen

Bd. 38 Band II: Fr-Kn.

(18,-) 24,-

Bd. 42 Band III: Ko-Po.

(18,-) 24,-

Bd. 44 Band IV: Pr-Va.

(18,-) 24,-

Bd. 50 Band V: Ve-Z, Nachtrag A-Ke.

(18,-) 24,-

Bd. 54 Band VI: Nachtrag Ki-Z, Ortsregister.

(18,-) 24,-

Bd. 56 Band VII: Gesamt-Namensweiser.

(18,-) 24,-

Bd. 280 Beate Busch-Schirm: Leutesdorfer Totenzettel. Sterbebilder von 1885 – 1990: Erinnerungen an Menschen, die in Leutesdorf lebten.

(24,-) 32,-

Köln 2012. 266 S., karton. Einbd., DIN B 5

Kirchenbücher und Standesamtsregister als Verkartungen der EDV-Arbeitsgruppe: Euro

Klaus Jonas:	Blatzheim (Kerpen-) KB rk THS 1750-1798. 260 S.	geb.	40,-
Klaus Jonas:	Blatzheim (Kerpen-) STA GHS 1798-1845. 288 S.	geb.	36,-
Klaus Jonas:	Buir (Kerpen-) KB rk THS 1712-1798. 244 S.	geb.	38,-
Mathias Flesch:	Burtscheid (Aachen-) KB rk T 1820-1844. 186 S.	geb.	36,-
Wilh. Fey / Wilh. Pauli:	Dietkirchen (Bonn) KB rk THS 1622-1798. 480 S.	geb.	51,-
Klaus Jonas:	Kerpen KB rk THS 1695-1804. 502 S.	geb.	51,-
		brosch.	43,-
Klaus Jonas:	Manheim (Kerpen-) KB rk THS 1656-1773. 133 S.	geb.	36,-
M. Kannen / H.Neubauer:	Morken-Harff (Bedburg-) KB rk THS 1712-1804. 243 S.	geb.	38,-
Winfried Janus:	Stolberg KB St. Lucia rk T 1800-1834. 251 S.	geb.	41,-
Mathias Flesch:	Stolberg KB St. Lucia rk T 1835-1859. 462 S.	geb.	51,-
Mathias Flesch:	Stolberg KB St. Lucia rk T 1859-1870. 455 S.	geb.	49,-
Mathias Flesch:	Stolberg KB St. Lucia rk T 1870-1875. 240 S.	geb.	38,-
Winfried Janus:	Stolberg KB St. Lucia rk H 1801-1875. 405 S.	geb.	49,-
Mathias Flesch:	Stolberg KB St. Lucia rk S 1800-1875. 567 S.	geb.	56,-
Hans-H. Krefft:	Widdersdorf (Köln-) KB rk THS 1613-1804. 142 S.	geb.	33,-
Silke Ewering:	Wipperfürth KB rk S 1798-1808. 71 S.	geb.	31,-

Euro Euro**Stiftungen des Kölner Gymnasial- und Stiftungsfonds:**

Karl H. Boley: Stiftungen des Kölner Gymnasial- und Stiftungsfonds mit Nachkommenschaftstafeln

Bd. 126	Band 1	Stifter und Stiftung Orth ab Hagen. 1978, Nachdr. Köln 2000. 483 S.	(16,50)	22,-
Bd. 127	Band 2	Stifter und Stiftungen Leerss / Frangenheim. 1979, Nachdr. Köln 2000. 270 S.	(13,50)	18,-
Bd. 128	Band 3	Stifter und Stiftungen Weidenfelts / Schunck / Meuser. 1980. Nachdr. Köln 2000. 308 S.	(15,-)	20,-
Bd. 129	Band 4	Stifter und Stiftungen Pilgrum, Pflingsthorn, Cronenburg, von Caspars, \ Geyr, Beiwegh. 1981, Nachdr. Köln 2000. 402 S.	(15,-)	20,-
Bd. 130	Band 5	Stifter und Stiftung Binus. 1981, Nachdr. Köln 2000. 252 S.	(15,-)	20,-
Bd. 131	Band 6	Stifter und Stiftungen Horn / Kochs. 1982, Nachdr. 2000. 194 S.	(13,50)	18,-
Bd. 132	Band 7	Stiftung Calenberg. 1982, Nachdr. Köln 2000. 86 S.	(10,50)	14,-
Bd. 133	Band 8	Stifter und Stiftungen Francken-Sierstorpf / Rensing. 1982, Nachdr. Köln 2000. 225 S.	(13,50)	18,-
Bd. 134	Band 9	Stifter und Stiftung Grieffradt. 1984, Nachdr. Köln 2000. 156 S.	(12,-)	16,-
Bd. 135	Band 10	Stifter und Stiftung Janssen. 1985, Nachdr. Köln 2000. 117 S.	(10,50)	14,-
Bd. 136	Band 11	Stifter und Stiftung Seulen. 1985, Nachdr. Köln 2000. 159 S.	(12,-)	16,-
Bd. 137	Band 12	1. Sammelband: Alartz bis Ferris. (74 Stiftungen). 1987, Nachdr. Köln 2000. 445 S.	(25,50)	34,-
Bd. 138	Band 13	2. Sammelband: Filz bis Manshoven. (99 Stiftungen). 1988, Nachdr. Köln 2000. 445 S.	(15,-)	20,-
Bd. 139	Band 14	3. Sammelband: Mathisius bis Pütz, Wilhelm. (50 Stiftungen). 1989, Nachdr. Köln 2000. 305 S.	(18,-)	24,-
Bd. 140	Band 15	4. Sammelband: Quast bis zum Pütz. (91 Stiftungen). 1982, Nachdruck Köln 2000. 313 S.	(10,50)	14,-
Bd. 141	Band 16	Register zu den Bänden 1 – 15.	(16,50)	22,-

Euro Euro

Militärpersonen:

Bd. 8	Michael Knieriem: Militärpersonen in evangelischen Kirchenbüchern des Niederrheins vor 1800. 1. Teil: Der heutige Kirchenkreis Kleve. Köln 1974. 228 S.	(6,-)	9,-
Bd. 14	Hermann Deitmer SJ: 2000 Ehedispense für Militärpersonen aus den Generalvikariatsprotokollen des 17. und 18. Jahrhunderts. Köln 1980. 324 S.	(6,-)	9,-
Bd. 16	Hermann Kleinholz / Michael Knieriem: Militärpersonen in Stadt und Garnison Wesel. Band. I: A – H.	(6,-)	9,-
Bd. 18	wie zuvor: Band II: I – Z. beide Bände zum Sonderpreis	(10,50) (12,-)	14,- 15,-
Bd. 49	Volker Unruh: Sterberegister des kurkölnischen Regiments v. Kleist	(3,-)	4,-
Bd. 122	Thomas J. Schmitt: Die katholische Militärgarnisonspfarrrei St. Maximin in Trier 1837-1876. Köln 2000. 216 S.	(7,50)	10,-

Friedhofshefte:

Bd. 1	Rheinische Friedhöfe. 3. Heft: F.H. Kemp / J. Schäfer / H. Vogts: Die Inschriften der alten Grabdenkmäler und Wegkreuze der ehemaligen kurkölnischen Ämter Linz und Altenwied. Köln 1966. 198 Sp. 58 Abb. broschiert, DIN A 4	(4,50)	6,-
Bd. 55	Rheinische Friedhöfe. 5. Heft: F. Frechen, J. Liebesleben, I. Zacher: Der Golzheimer Friedhof zu Düsseldorf. Köln 1992. 247 S. 81 Abb. broschiert, DIN A 4	(7,50)	10,-
Bd. 76	Rheinische Friedhöfe, 3. Sammelband, Hefte 15–20: 15. Heft: Herbert M. Schleicher und Arno Grützner (†): Die alten Grabkreuze an der Pfarrkirche zu Köln-Flittard. 16. Heft: Manfred Backhausen und Eli Jos. Schneider: Die Jüdischen Friedhöfe in Pulheim-Stommel, Bergheim-Fliesteden und Pulheim-Sinnersdorf usw.. 17. Heft: H.W. Urselmann: Der alte Friedhof zu Engelskirchen. 18. Heft: Dr. S. Schleicher: Die Grabsteine auf dem Finkenberger Kupfermeister-Friedhof zu Stolberg (Rhld.), Nachdruck von 1936. 19. Heft: Dr. G. Rosenbrock: Der Finkenbergfriedhof zu Stolberg im Jahre 1974. 20. Heft: H.W. Urselmann: Die alten Runderother Grabdenkmäler. Köln 1995. 150 S. 68 Fotos broschiert, DIN A 4	(12,-)	16,-
Bd. 244	Rheinische Friedhöfe, 21. Heft: Herbert Weffer. Der Friedhof zu Endenich (Bonn). Köln 2008. 122 S. 45 Abb. broschiert, DIN A 4	(12,-)	16,-
Bd. 355	Rheinische Friedhöfe, 22. Heft: Heinz Schönwald. Die Friedhöfe zu Ahrweiler und Bad Neuenahr	(12,-)	15,-

Familien- und Namenweiser Rheinischer Kirchenbücher

Karl H. Boley: Familien- und Namenweiser Rheinischer Kirchenbücher.			
Bd. 72	Heft 2: Pfarreien Ober- und Niederzündorf . Köln 1995. 48 S.	(3,-)	4,-
Bd. 100	Heft 5: Die Pfarrei Lohmar mit Scheiderhöhe und Birk . Köln 1998. 33 S.	(3,-)	4,-

Generalvikariatsprotokolle:

Die Kölner Generalvikariatsprotokolle als personengeschichtliche Quelle.

Bd. 157	Hermann Deitmer SJ / Johannes Stöber Band. I: Aus der Zeit vor 1700. 2. überarbeitete Aufl. von Bd. 3/4. Köln 2001. 783 S.	(27,-)	36,-
Bd. 59	Johannes Vogel: Band VI: 1756-1760. Köln 1992. 698 S.	(22,50)	30,-
Bd. 65	Johannes Vogel: Band VII: 1761-1765. Köln 1994. 588 S.	(22,50)	30,-
Bd. 95	Johannes Stöber: Band VIII: 1766-1770. Köln 1998. 608 S.	(22,50)	30,-
Bd. 114	Johannes Stöber: Band IX: 1771-1775. Köln 1999. 702 S.	(22,50)	30,-
Bd. 147	Johannes Stöber: Band X: 1776-1780. Köln 2001. 823 S.	(27,-)	36,-
Bd. 187	Johannes Stöber: Band XI: 1781-1785. Köln 2004. 936 S.	(30,-)	40,-
Bd. 240	Johannes Stöber: Band XII: 1786-1790. Köln 2008. 886 S.	(33,-)	44,-

